

PROGRAM USUWANIA WYROBÓW ZAWIERAJĄCYCH AZBEST Z TERENU GMINY ŁASIN NA LATA 2012-2032

**Zespół projektowy:
mgr Paweł Czupryn
mgr Adam Dzida
mgr Ludwik Gabryś**

SPIS TREŚCI:

1. Wstęp	3
1.1 Cel i zakres opracowania	3
2. Charakterystyka gminy Łasin	4
2.1. Położenie i granice gminy Łasin	4
2.2. Gleby.	5
2.3. Warunki hydrologiczne.	5
2.4. Ochrona środowiska na terenie gminy.	5
2.6. Dane demograficzne.	6
3. Wiadomości ogólne o azbestie	7
3.1 Budowa i rodzaje azbestu	7
3.2 Właściwości i zastosowanie azbestu	8
3.3 Źródła narażenia na działanie azbestu	9
3.4 Wpływ azbestu na organizm człowieka	10
4. Postępowanie z materiałami zawierającymi azbest	11
4.1. Obowiązki i postępowanie właścicieli i zarządców przy użytkowaniu obiektów i terenów z wyrobami zawierającymi azbest	11
4.2. Obowiązki i postępowanie właścicieli i zarządców, przy usuwaniu wyrobów zawierających azbest z obiektów lub terenów	12
4.3. Obowiązki podmiotów gospodarczych zajmujących się usuwaniem materiałów zawierających azbest, postępowanie przy pracach przygotowawczych do usuwania wyrobów zawierających azbest	13
4.4. Warunki bezpiecznego usuwania wyrobów zawierających azbest	14
4.5. Transport i unieszkodliwianie odpadów zawierających azbest	18
4.6. Unieszkodliwianie odpadów zawierających azbest	20
5. Gospodarowanie wyrobami i odpadami zawierającymi azbest	22
5.1. Wyroby zawierające azbest	22
5.2 Sposób unieszkodliwiania wyrobów zawierających azbest	23
5.3. Harmonogram realizacji <i>Programu</i>	27
6. Koszty realizacji programu	28
6.1. Koszty usunięcia wszystkich wyrobów zawierających azbest	28
6.2. Koszty nowych pokryć dachowych i elewacji	30
7. Możliwości pozyskania środków finansowych na działania związane z usuwaniem azbestu	32
7.1. Narodowy i Wojewódzki Fundusz Ochrony Środowiska i Gospodarki Wodnej.	33
7.2. Bank Ochrony Środowiska S.A.	34
7.3 Regionalny Program Województwa Kujawsko-Pomorskiego na lata 2007-2013.	35
8. Monitoring realizacji <i>Programu</i>	36
9. Streszczenie	36

SPIS TABEL:

Tabela 1. Charakterystyka właściwości fizykochemicznych wybranych odmian azbestu.....	8
Tabela 2. Składowiska odpadów zawierających azbest na terenie województwa kujawsko-pomorskiego.*	20
Tabela 3. Składowisko ogólnodostępne – Bycz.	20
Tabela 4. Składowisko ogólnodostępne – Małociechowo.....	21
Tabela 5. Składowisko ogólnodostępne – Gilwa Mała.....	22
Tabela 6. Ilość wyrobów zawierających azbest znajdujących się na terenie Gminy Łasin.....	23
Tabela 7. Wykaz podmiotów gospodarczych posiadających siedzibę na terenie województwa kujawsko-pomorskiego, prowadzących działalność związaną z unieszkodliwianiem azbestu, posiadających aktualne zezwolenia.	24
Tabela 8. Plan harmonogramu działań na lata 2012-2032	27
Tabela 9. Ceny związane z usuwaniem materiałów azbestowych z terenu Gminy Łasin.	29
Tabela 10. Uśrednione ceny związane z usuwaniem materiałów azbestowych z terenu Gminy Łasin	29
Tabela 11. Szacowany, całkowity koszt usuwania materiałów zawierających azbest z terenu Gminy Łasin.	29
Tabela 12. Ilość wyrobów zawierających azbest wraz z kosztem ich usunięcia i unieszkodliwienia (teren Gminy Łasin).	30
Tabela 13. Cena nowego pokrycia dachowego (koszt materiału).....	30
Tabela 14. Cena nowego ocieplenia dachu (koszt materiału).	31
Tabela 15. Cena nowego ocieplenia ścian bocznych (koszt materiału).	31
Tabela 16. Koszty materiałów potrzebnych do zastąpienia materiałów zawierających azbest na terenie Gminy Łasin.....	32

SPIS RYSUNKÓW:

Rysunek 1. Położenie Gminy Łasin na mapie powiatu grudziąckiego.....	4
Rysunek 2. Schemat procedury postępowania właścicieli i zarządców przy użytkowaniu obiektów i terenów z wyrobami zawierającymi azbest.	11
Rysunek 3. Schemat procedury dotyczącej obowiązków i postępowania właścicieli i zarządców, przy usuwaniu wyrobów zawierających azbest z obiektów i terenów zlokalizowanych na terenie Gminy Łasin.	12
Rysunek 4. Schemat procedury dotyczącej postępowania przy pracach przygotowawczych do usuwania wyrobów zawierających azbest.....	15
Rysunek 5. Wzór oznakowania opakowań z odpadami zawierającymi azbest.	16
Rysunek 6. Schemat procedury dotyczącej prac polegających na usuwaniu wyrobów zawierających azbest, wytwarzaniu odpadów niebezpiecznych, wraz z oczyszczaniem obiektu/terenu/instalacji azbestu.	17
Rysunek 7. Schemat procedury dotyczącej przygotowania i transportu odpadów niebezpiecznych zawierających azbest.	19

1. Wstęp

W wyniku przyjęcia przez Sejm Rzeczypospolitej Polskiej Rezolucji z dnia 19 czerwca 1997 r. w sprawie programu wycofywania azbestu z gospodarki (M.P. Nr 38, poz. 373), powstał „Program usuwania azbestu i wyrobów zawierających azbest stosowanych na terytorium Polski”, który został przyjęty w 2002 roku. W lipcu roku 2009 powstał „Program Oczyszczania Kraju z Azbestu na lata 2009-2032”. Nowy program utrzymuje cele poprzedniego, tj.:

- usunięcie i unieszkodliwienie wyrobów zawierających azbest,
- minimalizacja negatywnych skutków zdrowotnych spowodowanych obecnością azbestu na terytorium kraju,
- likwidacja szkodliwego oddziaływania azbestu na środowisko.

„Program Oczyszczania Kraju z Azbestu na lata 2009-2032” określa także nowe zadania niezbędne do oczyszczenia kraju z azbestu w okresie 24 lat, wynikające ze zmian gospodarczych i społecznych, jakie nastąpiły m.in. w związku ze wstąpieniem Polski do Unii Europejskiej.

Usunięcie wyrobów zawierających azbest przyniesie korzyści społeczne, ekonomiczne i ekologiczne polegające na:

- zmniejszeniu emisji włókien azbestu do środowiska,
- uzyskaniu poprawy ochrony zdrowia mieszkańców,
- poprawie wyglądu zewnętrznego obiektów budowlanych i ich stanu technicznego.

Zapisy niniejszego Programu są zgodne z założeniami „Programu Oczyszczania Kraju z Azbestu na lata 2009-2032”.

1.1 Cel i zakres opracowania

Zgodnie z „Programem Oczyszczania Kraju z Azbestu na lata 2009-2032”, celem niniejszego Programu jest:

- usunięcie i unieszkodliwienie wyrobów zawierających azbest z terenu gminy do 2032 roku,
- minimalizacja negatywnych skutków zdrowotnych powodowanych kontaktem z włóknami azbestu na terenie gminy,
- likwidacja szkodliwego oddziaływania azbestu na środowisko w gminie.

Niniejszy Program zawiera:

- charakterystykę Gminy Łasin,
- ogólne informacje dotyczące właściwości azbestu,
- informacje o sposobach postępowania z wyrobami zawierającymi azbest,
- aktualną sytuację dotyczącą sposobu gospodarowania wyrobami zawierającymi azbest na terenie Gminy Łasin,
- harmonogram realizacji Programu,
- finansowe aspekty realizacji Programu.

2. Charakterystyka gminy Łasin¹.

2.1. Położenie i granice gminy Łasin.

Gmina Łasin zlokalizowana jest w północno-wschodniej części województwa kujawkopomorskiego i wschodniej części powiatu grudziądzkiego. Gmina Łasin graniczy z następującymi gminami:

- Rogóźno,
- Gruta,
- Świecie,
- Gardeja
- Kisielice
- Biskupiec.

Rysunek 1. Położenie Gminy Łasin na mapie powiatu grudziądzkiego.



Źródło: www.osp.org.pl

Całkowita powierzchnia gminy to 13658 ha, z czego miasto zajmuje 476 ha. Użytki rolne, zajmują tu powierzchnię 11380 ha, co stanowi 83,3% obszaru gminy. Grunty orne zajmują 10418 ha (76,3%), sady 138 ha (1,0%), natomiast trwałe użytki zielone 824 ha (6,0%). Lasy występujące na obszarze gminy zajmują stosunkowo niewielką powierzchnię 662 ha, co stanowi zaledwie 4,8%.

¹ Źródło: Program Ochrony Środowiska dla Gminy Łasin.

2.2. Gleby.

Gmina Łasin to gmina rolnicza bazującą na glebach o wysokiej wartości użytkowej. Na terenie Gminy Łasin występują głównie gleby brunatnoziemne typ brunatne właściwe. Są to gleby biologicznie czynne z próchnicą typu mull bądź mull-moder. Odczyn omawianych gleb oraz stopień ich wysycenia zasadami waha się w szerokich granicach w zależności od warunków klimatycznych, a przede wszystkim od ilości odpadów atmosferycznych oraz od przepuszczalności skały macierzystej.

2.3. Warunki hydrologiczne.

Zlewnia rzeki Osy znajduje się w zachodniej części regionu Pojezierza Mazurskiego. Obejmuje ona swoim zasięgiem część województw kujawskopomorskiego i warmińskomazurskiego. Ciek znajduje swe ujście do rzeki Wisły na jej 842 km biegu, w obrębie Basenu Grudziądzkiego. Granica zlewni rzeki Osy stanowi dział II rzędu. Część zlewni w obrębie województwa toruńskiego obejmuje swym zasięgiem 13 gmin, w tym także gminę Łasin w całości, co stanowi łącznie powierzchnię 1437 km². Zlewnia Osy ma charakter typowo rolniczy. Pozbawiona jest dużych ośrodków wiejskich oraz dużych miast. Bogata sieć melioracji i stosunkowo niewielka powierzchnia zalesień, w połączeniu z minimalną zdolnością infiltracyjną powierzchni zlewni sprawiają, iż rzeka podlega silnemu negatywnemu oddziaływaniu spływów powierzchniowych na interesującym nas obszarze. Stopień oddziaływania zależy jest między innymi od wielkości natężenia przepływu ciek. W przypadku rzeki Osy przeprowadzono pomiary wielkości przepływu na kilku stanowiskach. Dane ilustrujące ciek pod tym względem w obrębie gminy Łasin pochodzą ze stanowisk pomiarowych – punktów wodowskazowych w Lisnowie gdzie ustalono wysoki średni przepływ na poziomie 5,7m³/s, średni przepływ na poziomie 2,46 m³/s i niski średni przepływ na poziomie 0,7 m³/s oraz w Rogóźnie gdzie średni przepływ wyniósł 4,6 m³/s przy średnim spadku rzeki od źródła do ujścia wynoszącym 0,86 %, a w środkowym biegu około 1 %. Drugim z cieków, którego zlewnia obejmuje swoim zasięgiem północną część gminy Łasin o powierzchni 44,9 km² jest rzeka Gardeja zwana także rzeką Gardęgą. Stanowi ona prawobrzeżny dopływ Osy. Jej zlewnia posiada w związku z tym kategorię III. Gardeja płynąc z województwa elbląskiego dostaje się do jeziora Nogat, leżącego na terenie gminy Łasin i jest jego głównym dopływem. Po pokonaniu jeziora płynie prostym odcinkiem w kierunku północno-zachodnim i wpada do jeziora Kuchnia leżącego częściowo na terenie gminy. Po jego opuszczeniu Gardeja wpływa na teren gminy Rogóźno.

2.4. Ochrona środowiska na terenie gminy.

Na terenie Gminy Łasin występują następujące formy obszarów chronionych:

1. Obszar chronionego krajobrazu:

Obszar chronionego krajobrazu „Doliny Osy i Gardęgi”, o powierzchni 150,7 km² zajmuje północny fragment Kotliny Grudziądzkiej, część Doliny Kwidzyńskiej oraz Pojezierza Iławskiego. Martwe zakola dolinne po wschodniej stronie współczesnej doliny zalewowej są wypełnione piaskami na których powstały wydmy i zabagnienia. Stary meander Wisły wykorzystuje Osa w swym dolnym biegu. Dorzecze Osy jest asymetryczne i charakteryzuje się dobrze rozwiniętą siecią hydrograficzną. Dolina jest bardzo malownicza, a jej fragment

jest rezerwatem krajobrazowym. Znajduje się tu wiele drobnych jezior. Północna część obszaru porastają wielogatunkowe lasy liściaste m. in. buczyny pomorskie. Na tym obszarze znajdują się 2 rezerwaty leśne: Jamy - fragment buczyny pomorskiej z udziałem ponad 200-letnich buków; Rogóźno-Zamek - las liściasty z udziałem brekiny. Występują tu również 40 pomników przyrody i parków wiejskich.

2. Rezerwat przyrody:

Rezerwat przyrody „Dolina Osy”. Rezerwat o całkowitej powierzchni 665,12 ha został utworzony celem ochrony dolnego odcinka doliny rzeki Osy z nie zmienioną szatą roślinną. W skład rezerwatu wchodzi tereny gmin Rogóźno, Gruta i Łasin. Powierzchnia rezerwatu na terenie gminy Łasin wynosi 218,3 ha. Ochroną objęto części obrębów Nowe Mosty, Szczepanki i Przesławice.

3. Pomniki przyrody

Na terenie gminy Łasin występuje 18 pomników przyrody, będące tworam przyrody żywej. Są to pojedyncze drzewa i skupienia drzew.

4. Użytki ekologiczne

Na terenie gminy znajduje się 8 użytków ekologicznych o łącznej powierzchni 6,82 ha. Tą formą ochrony obejmuje się pozostałości ekosystemów, mających znaczenie dla zachowania unikatowych zasobów genowych i typów środowisk. Stanowią je śródleśne bagna oraz podmokłe łąki i pastwiska w dolinie Osy na terenach w zarządzie nadleśnictwa Jamy.

5. Obszar NATURA 2000

„Dolina Osy”

Kod obszaru: PLH040033. Specjalny obszar ochrony siedlisk (Dyrektywa Siedliskowa). Głównym przedmiotem ochrony są siedliska leśne. Obszar wyróżnia się dużą powierzchnią stosunkowo naturalnych płatów lasów grądowych - grądu subkontynentalnego i grądu zboczowego. Do najcenniejszych fitocenoz można zaliczyć płaty grądu niskiego - kokoryczowego rozwijające się na dnie jarów i u ich wylotu. W dużej części lasów liściastych w składzie dominuje buk zwyczajny, przez co nawiązują one o żywej buczyny pomorskiej. Zespoły związane z siedliskami wilgotnymi i mokrymi zajmują mniejszą powierzchnię. Ich występowanie ogranicza się do wąskich, dolnych partii dolin rzecznych i obejmuje 2 typy łągów. Poza zbiorowiskami leśnymi na dnie dolin rzecznych występują łąki i pastwiska, urozmaicone niekiedy przez skupienia lub smugi zadrzewień i zakrzewień oraz szuwały. Ponadto, na wysokich pozbawionych drzew fragmentach zboczy wykształcają się ciepłolubne murawy i zbiorowiska okrajkowe. Wszystkie one mają jednak głównie znaczenie jedynie dla utrzymania lokalnej bioróżnorodności.

2.6. Dane demograficzne.

Ilość osób faktycznie zamieszkujących obszar miasta i gminy Łasin stanowi 8348 os., gdzie ilość mężczyzn to 4125, ilość kobiet to 4223 (stan wg GUS na 31.12.2011r.).

3. Wiadomości ogólne o azbecie

3.1 Budowa i rodzaje azbestu

Azbest należy definiować jako grupę włóknistych krzemianów, naturalnych minerałów o budowie krystalicznej. Wyróżnia się następujące rodzaje azbestu:

- azbest chryzotylowy – chryzotyl (azbest biały) - $Mg_6[(OH)_8SiO_{10}]$,
- azbest krokidolitowy – krokidolit (azbest niebieski) – $Na_2Fe_3Fe_2[(OH)Si_4O_{11}]_2$,
- azbest amozytowy – amozyt – $(Fe,Mg)_7[(OH)Si_4O_{11}]_2$,
- azbest antofilitowy – antofilit – $(Mg,Fe)_7[(OH)Si_4O_{11}]_2$,
- azbest termolitowy – termolit – $Ca_2Mg_5[(OH)Si_4O_{11}]_2$,
- azbest aktynolitowy – aktynolit – $Ca_2/Mg[(OH)Si_4O_{11}]_2$.

Pod względem mineralogicznym rozróżnia się dwie grupy azbestu:

- serpentynowe,
- amfibolowe.

Włókna azbestu w zależności od odmiany azbestu mają długość kilku centymetrów i średnicę kilku milimetrów. Wyroby zawierające azbest można również podzielić na miękkie oraz twarde. Wyroby miękkie są to materiały o gęstości poniżej 1000 kg/m^3 , charakteryzujące się dużą procentową zawartością azbestu, łatwo ulegające uszkodzeniom przez co powodują znaczne emisje pyłu azbestowego. Wyroby miękkie to między innymi:

- sznury, płótna, tkaniny z dodatkiem azbestu lub wykonane z samego azbestu,
- płyty i uszczelki klinkieryt, stosowane w ciepłownictwie na złączach rur, zaworów z gorącą wodą lub parą,
- płaszcze azbestowo-gipsowe stosowane do izolacji rur w ciepłownictwie,
- płyty i tektury miękkie stosowane w izolacjach ognioochronnych,
- natryski azbestowe na konstrukcje stalowe zastosowane jako ognioochronne zabezpieczenie stalowej konstrukcji budynków o tzw. konstrukcji nieszytywnej.

Wyroby twarde są to materiały o gęstości powyżej 1000 kg/m^3 , charakteryzujące się dużym stopniem zwięzłości i niską zawartością azbestu sięgającą do około 20% w rurach azbestowo-cementowych. Są to jednocześnie najczęściej spotykane w krajowym budownictwie wyroby zawierające azbest. W przeciwieństwie do wyrobów miękkich emitują niskie ilości pyłów. Wyroby twarde to między innymi:

- płyty azbestowo-cementowe faliste,
- płyty azbestowo-cementowe płaskie prasowane,
- płyty azbestowo-cementowe KARO,
- rury azbestowo-cementowe,
- złącza, listwy, gąsiorzy wykonane z azbestocementu,
- płaszcze azbestowo-cementowe stosowane w izolacji rur w ciepłownictwie.

3.2 Właściwości i zastosowanie azbestu

Głównymi właściwościami fizykochemicznymi azbestu są:

- odporność na wysoką temperaturę,
- wysoka odporność na agresywne środowisko chemiczne,
- wysoka wytrzymałość mechaniczna oraz wysoka odporność na korozję.

Charakter włóknisty azbestu wraz z wyżej wspomnianymi cechami fizykochemicznymi pozwoliły na jego szerokie zastosowanie. Największe znaczenie oraz najszersze zastosowanie ze względu na swoje właściwości posiadał azbest biały – chryzotyl, azbest niebieski – krokidolit oraz azbest amozytowy. Przykładowe właściwości azbestu zebrano w tabeli poniżej:

Tabela 1. Charakterystyka właściwości fizykochemicznych wybranych odmian azbestu².

Właściwości	Chryzotyl	Krokidolit	Amozyt
Barwa	biała do jasno-zielonej, żółta	niebieska, lawendowa, zielona	brązowa, szara
Główny składnik chemiczny [%]	SiO ₂ – 38-42 MgO – 38-42 Fe ₂ O ₃ – 0-5 FeO – 0-3	SiO ₂ – 38-42 MgO – 38-42 Fe ₂ O ₃ – 13-18 FeO – 3-21	SiO ₂ – 49-52 MgO – 5-7 Fe ₂ O ₃ – 0-5 FeO – 35-40
Struktura włókna	bardzo liczne włókna, łatwo rozdzielne	włókniste	blaszkowate, grube
Długość włókien [mm]	0,2-200	0,2-17	0,4-40
Średnica włókien [mm]	0,03-0,08	0,06-1,2	0,15-1,5
Powierzchnia [m ² /mg]	10-27	2-15	1-6
Gęstość [g/cm ³]	2,55	3,3-3,5	3,4-3,5
Temperatura rozkładu [°C]	450-800	400-800	600-900
Temperatura topnienia [°C]	1515	1170	1395
Twardość wg Mosha	2,5-4,0	4,0	5,5-6,0
Odporność na kwasy	bardzo słaba	dobra	dość dobra
Odporność na zasady	bardzo dobra	dobra	dobra
Tekstura	elastyczna, jedwabista i twarda	elastyczna do łamliwej	łamliwa

Zastosowanie azbestu

Wymienione wcześniej właściwości fizykochemiczne azbestu sprawiły jego szerokie zastosowanie w kilku dziedzinach gospodarki.

² „Plan usuwania wyrobów zawierających azbest z obiektów użyteczności publicznej stanowiących lub będących w zarządzaniu, administrowaniu przez organy administracji publicznej na szczeblu wojewódzkim, powiatowym i gminnym”, Gliwice 2007.

W budownictwie azbest stosowano w wyrobach budowlanych takich jak: płyty faliste azbestowo-cementowe o zawartości azbestu od 10% do 13% służące do pokryć dachowych, płyty prasowane także służące za pokrycia dachowe, płyty KARO służące do pokryć dachowych lub elewacji, rury azbestowo-cementowe wysokociśnieniowe, kanalizacyjne o zawartości azbestu około 22%, a także płyty azbestowo-cementowe wykorzystywane w przegrodziach ścian warstwowych i wbudowane w płyty warstwowe prefabrykowane – PW3/A. Azbest stosowano także wszędzie tam gdzie znajdowały się elementy narażone na wysoką temperaturę. Były to klapy przeciwpożarowe, ciągi telekomunikacyjne, węzły ciepłownicze, obudowa klatek schodowych, przejścia kabli elektrycznych, przewodów ciepłowniczych i wentylacyjnych między stropami, zabezpieczenia konstrukcji stalowych. Azbest stosowano także w tkaninach wygłuszających hałas.

W przemyśle energetycznym azbest wykorzystywany był w elektrociepłowniach i elektrowniach, stanowił izolację kotłów, a także w uszczelnieniach urządzeń poddanych wysokiej temperaturze, w zaworach, wymiennikach ciepła. Szczególnie często wyroby zawierające azbest umiejscawiane były w kominach o dużej wysokości, chłodniach kominowych czy też rurach odprowadzających parę.

Wyroby zawierające azbest znalazły również zastosowanie w transporcie. Materiałów azbestowych używano do termoizolacji urządzeń grzewczych w elektrowozach, tramwajach, w termoizolacji silników pojazdów mechanicznych, elementach kolektorów wydechowych oraz w sprzęgłach i hamulcach. Bardzo powszechnie azbest stosowano w przemyśle stoczniowym, w statkach w miejscach narażonych na ogień.

3.3 Źródła narażenia na działanie azbestu

Ogólne źródła narażenia na działanie azbestu można podzielić na źródła związane z narażeniem niezawodowym i zawodowym człowieka.

Narażenie niezawodowe człowieka na działanie azbestu może wystąpić w następujących przypadkach:

- 1) Na terenach sąsiadujących z terenami przemysłowymi, w których stosowane są wyroby zawierające azbest.
- 2) Na terenach sąsiadujących z dzikimi składowiskami odpadów zawierających azbest, nieprawidłowo prowadzonymi składowiskami odpadów zawierających azbest oraz składowiskami odpadów komunalnych gdzie nielegalnie deponuje się odpady zawierające azbest.
- 3) U członków rodzin pracowników nieprzestrzegających przepisów i zasad bezpieczeństwa przy usuwaniu, demontażu, transporcie i składowaniu wyrobów i odpadów zawierających azbest.
- 4) W obiektach i pomieszczeniach w wyniku użytkowania wyrobów zawierających azbest stosowanych jako izolacje ognioodporne, akustyczne, wentylacyjne i klimatyzacyjne.
- 5) W obszarach wiejskich i miejskich w wyniku uszkodzeń mechanicznych oraz korozji ścian osłonowych i pokryć dachowych zawierających azbest.
- 6) W obszarach wiejskich i miejskich przy trasach komunikacyjnych o dużym natężeniu.

Narażenie zawodowe na działanie azbestu może wystąpić w następujących sytuacjach:

- 1) Podczas poboru prób do badań wyrobów azbestowych.
- 2) W trakcie zabezpieczania wyrobów zawierających azbest.
- 3) Podczas demontażu i usuwania wyrobów zawierających azbest.
- 4) Podczas unieszkodliwiania odpadów azbestowych.
- 5) W trakcie pakowania odpadów azbestowych.
- 6) W trakcie załadunku lub rozładunku odpadów azbestowych.

3.4 Wpływ azbestu na organizm człowieka

Wpływ azbestu na organizm człowieka związany jest bezpośrednio z wnikaniem włókien azbestowych do organizmu człowieka poprzez układ oddechowy. Włókna azbestu gromadzą się i zalegają w płucach. Występuje także w niewielkim stopniu wchłanianie azbestu przez skórę.

Zgodnie z rozporządzeniem Ministra Zdrowia z dnia 2 września 2005 roku w sprawie wykazu substancji niebezpiecznych wraz z ich klasyfikacją i oznakowaniem (Dz. U. Nr 201, poz. 1674) azbest widnieje jako substancja o udokumentowanym działaniu rakotwórczym kategorii 1, stanowiącym poważne zagrożenie zdrowia w następstwie narażenia na długotrwałe oddziaływanie na drogi oddechowe.

Największe zagrożenie dla zdrowia ludzi przejawia azbest w formie włókien respirabilnych. Włókna te mają grubość nie większą niż 3 μm przez co trafiają do pęcherzyków płucnych. Najbardziej niebezpiecznym rodzajem azbestu dla organizmu człowieka jest azbest niebieski, czyli krokidolit, jednak wszystkie rodzaje przyjęto jako kancerogenne. Szczególna szkodliwość krokidolitu spowodowana jest faktem, iż ten gatunek azbestu nie ulega zmianom w środowiskach biologicznych. W odróżnieniu od azbestu niebieskiego, azbest biały, czyli chryzotyl podlega częściowemu rozpuszczeniu w płynach fizjologicznych przez co jego szkodliwość jest mniejsza.

W wyniku przedostania się do organizmu ludzkiego pyłu azbestowego przez układ oddechowy mogą nastąpić takie zmiany chorobowe jak:

- pylica azbestowa – azbestoza,
- nowotwory złośliwe – rak płuc i opłucnej,
- zgrubienia opłucnej.

W wyniku oddziaływania azbestu na skórę mogą wystąpić zapalenia skórne, dermatozy i brodawki. Wdychany pył azbestowy usuwany jest z układu oddechowego za pośrednictwem śluzu poprzez odkrztuszanie lub połykanie. Usuwanie pyłu azbestu jest utrudnione przy innych chorobach układu oddechowego jak zapalenie oskrzeli. Szczególnie szkodliwe wydaje się być w połączeniu z narażeniem na pył azbestowy, palenie papierosów. Ryzyko wystąpienia raka płuc wśród ludzi narażonych na pył azbestowy przy jednoczesnym paleniu papierosów zwiększa się około 50-krotnie w stosunku do osób niepalących i nienarażonych na pył azbestowy. Samo zawodowe narażenie na pył azbestowy zwiększa ryzyko wystąpienia raka płuc 5-krotnie.

4. Postępowanie z materiałami zawierającymi azbest

4.1. Obowiązki i postępowanie właścicieli i zarządców przy użytkowaniu obiektów i terenów z wyrobami zawierającymi azbest

Do głównych obowiązków właścicieli i zarządców przy użytkowaniu obiektów i terenów z wyrobami zawierającymi azbest należą:

1. Przeprowadzenie inwentaryzacji wyrobów zawierających azbest.
2. Sporządzenie „Oceny stanu i możliwości bezpiecznego użytkowania wyrobów zawierających azbest”.
3. Opracowanie i udostępnienie instrukcji bezpiecznego postępowania i użytkowania pomieszczenia z wyrobami zawierającymi azbest.
4. Oznakowanie pomieszczeń, gdzie znajdują się urządzenia lub instalacje z wyrobami zawierającymi azbest.
5. Opracowanie corocznego planu kontroli jakości powietrza dla pomieszczeń zawierających azbest.
6. Zaznaczenie na planach sytuacyjnych terenu miejsc z wyrobami zawierającymi azbest.

Rysunek 2. Schemat procedury postępowania właścicieli i zarządców przy użytkowaniu obiektów i terenów z wyrobami zawierającymi azbest.



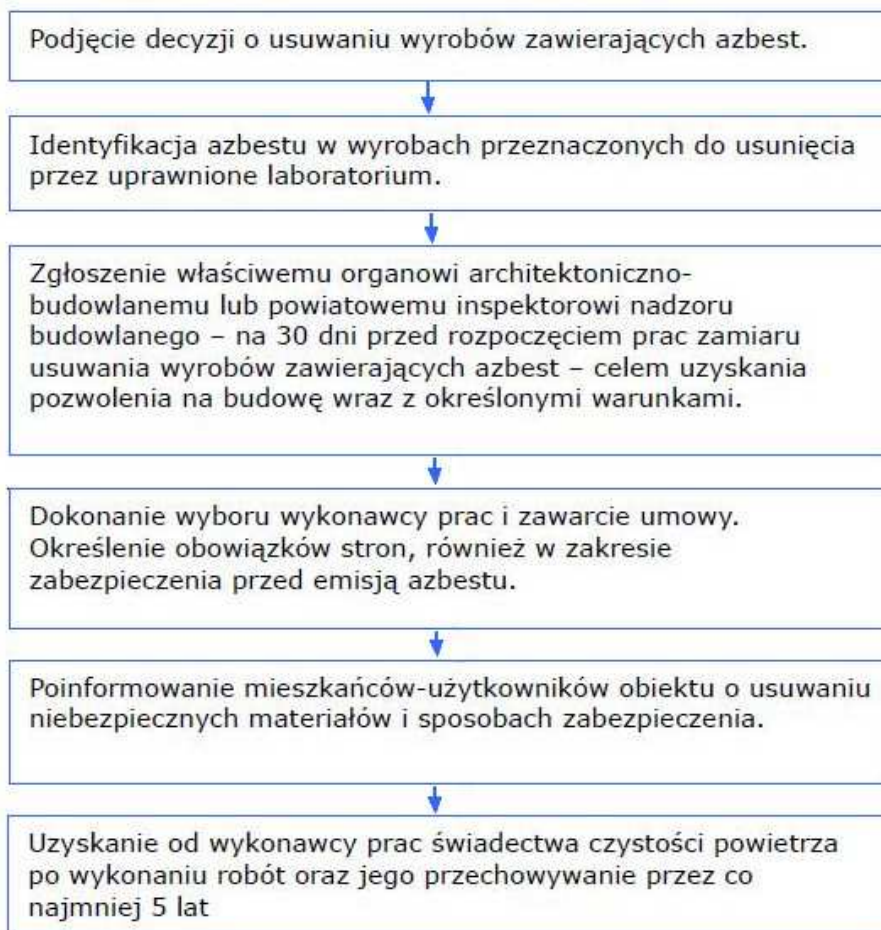
źródło: www.mpig.gov.pl

4.2. Obowiązki i postępowanie właścicieli i zarządców, przy usuwaniu wyrobów zawierających azbest z obiektów lub terenów

Do głównych obowiązków właścicieli i zarządców przy usuwaniu wyrobów zawierających azbest z obiektów lub terenów należą:

1. Identyfikacja azbestu w wyrobach przeznaczonych do usunięcia przez uprawnione laboratorium.
2. Zgłoszenie prac związanych z zabezpieczeniem lub usunięciem wyrobów zawierających azbest do odpowiedniego organu administracji.
3. Uzyskanie od wykonawcy prac świadectwa czystości powietrza po wykonaniu robót oraz jego przechowywanie przez minimum 5 lat.

Rysunek 3. Schemat procedury dotyczącej obowiązków i postępowania właścicieli i zarządców, przy usuwaniu wyrobów zawierających azbest z obiektów i terenów zlokalizowanych na terenie Gminy Łasin.



źródło: www.mpig.gov.pl

4.3. Obowiązki podmiotów gospodarczych zajmujących się usuwaniem materiałów zawierających azbest, postępowanie przy pracach przygotowawczych do usuwania wyrobów zawierających azbest

Podmiot gospodarczy wykonujący pracę na zlecenie związane z zabezpieczeniem wyrobów zawierających azbest lub ich usuwaniem musi spełniać prawnie określone wymagania. Do obowiązków podmiotów gospodarczych zajmujących się usuwaniem materiałów zawierających azbest należy:

1. Uzyskać stosowne zezwolenia w zakresie gospodarowania odpadami, tj.:
 - w przypadku gdy ilość wytwarzanych odpadów przekracza 0,1 Mg rocznie, uzyskać od odpowiedniego organu administracji decyzję zatwierdzającą plan gospodarki odpadami niebezpiecznymi,
 - w przypadku gdy ilość wytwarzanych odpadów nie przekracza 0,1 Mg rocznie, przedłożyć odpowiedniemu organowi administracji informację o sposobie zagospodarowania wytworzonych odpadów.
2. Przeszkolić zatrudnionych pracowników.
 - Właściciel lub zarządzający firmą chcącą wykonywać prace związane z usuwaniem lub zabezpieczaniem materiałów zawierających azbest zobowiązany jest do przeszkolenia przez uprawnioną instytucję zatrudnianych pracowników z zakresu BHP oraz w zakresie przestrzegania procedur dotyczących bezpiecznego postępowania z materiałami zawierającymi azbest.
3. Opracować szczegółowy plan prac.
 - Plan prac powinien spełniać obowiązujące wymogi prawne, a w szczególności wymogi przedstawione w rozporządzeniu ministra gospodarki, pracy i polityki społecznej z dnia 2 kwietnia 2004 roku w sprawie sposobów i warunków bezpiecznego użytkowania i usuwania wyrobów zawierających azbest (Dz. U. 2010 r. Nr 162 poz. 1089).
4. Posiadać niezbędne wyposażenie techniczne.
5. Zgłosić prace budowlane.
 - Przed przystąpieniem do prac, wykonawca jest zobligowany do zgłoszenia tego faktu właściwemu organowi nadzoru budowlanego, a także właściwemu okręgowemu inspektorowi pracy.

Obowiązkiem wykonawcy usuwania wyrobów zawierających azbest jest odpowiednie przygotowanie miejsca prowadzonych prac. Przed rozpoczęciem właściwych prac demontażowych wykonawca zobowiązany jest do:

- Odizolowania obszaru wykonywanych prac od otoczenia poprzez zastosowanie odpowiednich osłon zabezpieczających przenikanie azbestu do środowiska,
- Ogrózenia terenu prowadzonych prac stosując odpowiednie osłony,
- Oznaczenia terenu wykonywanych prac tablicami informacyjnymi ostrzegającymi przed zagrożeniem związanym z azbestem – tablice te powinny zawierać ostrzeżenie w postaci: „Uwaga ! Zagrożenie azbestem” oraz „Wstęp wzbroniony”.

- W przypadku wykonywania prac elewacyjnych powinny być zastosowane kurtyny zasłaniające fasadę obiektu.

W celu zminimalizowania emisji azbestu do środowiska oraz zmniejszenia zapylenia podczas właściwych prac związanych z usuwaniem wyrobów zawierających azbest należy podjąć następujące działania:

- Nawilżenie wodą oraz utrzymywanie w stanie wilgotnym wyrobów zawierających azbest przed ich usunięciem, a także przez cały czas wykonywanych prac.
- Unikanie destrukcji i uszkodzeń usuwanych elementów zawierających azbest.
- Jeśli to konieczne, czyli w przypadku przekroczeń dopuszczalnych stężeń pyłu azbestowego w miejscu pracy, prowadzenie kontrolnego monitoringu powietrza miejsca pracy.
- Stosowanie narzędzi ręcznych lub wolnoobrotowych narzędzi mechanicznych wyposażonych w instalacje odciągające powietrze.
- Codzienne zabezpieczanie zdemontowanych wyrobów i odpadów zawierających azbest oraz magazynowanie ich w wyznaczonym, bezpiecznym miejscu.

4.4. Warunki bezpiecznego usuwania wyrobów zawierających azbest

Obowiązkiem wykonawcy usuwania wyrobów zawierających azbest jest odpowiednie przygotowanie miejsca prowadzonych prac. Przed rozpoczęciem właściwych prac demontażowych wykonawca zobowiązany jest do:

- Odizolowania obszaru wykonywanych prac od otoczenia poprzez zastosowanie odpowiednich osłon zabezpieczających przenikanie azbestu do środowiska.
- Ogrodzenia terenu prowadzonych prac stosując odpowiednie osłony.
- Oznaczenia terenu wykonywanych prac tablicami informacyjnymi ostrzegającymi przed zagrożeniem związanym z azbestem – tablice te powinny zawierać ostrzeżenie w postaci: „Uwaga ! Zagrożenie azbestem” oraz „Wstęp wzbroniony”.
- W przypadku wykonywania prac elewacyjnych powinny być zastosowane kurtyny zasłaniające fasadę obiektu.

W celu zminimalizowania emisji azbestu do środowiska oraz zmniejszenia zapylenia podczas właściwych prac związanych z usuwaniem wyrobów zawierających azbest należy pamiętać, iż koniecznym jest:

- Nawilżenie wodą oraz utrzymywanie w stanie wilgotnym wyrobów zawierających azbest przed ich usunięciem, a także przez cały czas wykonywanych prac.
- Unikanie destrukcji i uszkodzeń usuwanych elementów zawierających azbest.
- W przypadku przekroczeń dopuszczalnych stężeń pyłu azbestowego w miejscu pracy, prowadzenie kontrolnego monitoringu powietrza miejsca pracy.
- Stosowanie narzędzi ręcznych lub wolnoobrotowych narzędzi mechanicznych wyposażonych w instalacje odciągające powietrze.
- Codzienne zabezpieczanie zdemontowanych wyrobów i odpadów zawierających azbest oraz magazynowanie ich w wyznaczonym, bezpiecznym miejscu.

Rysunek 4. Schemat procedury dotyczącej postępowania przy pracach przygotowawczych do usuwania wyrobów zawierających azbest.

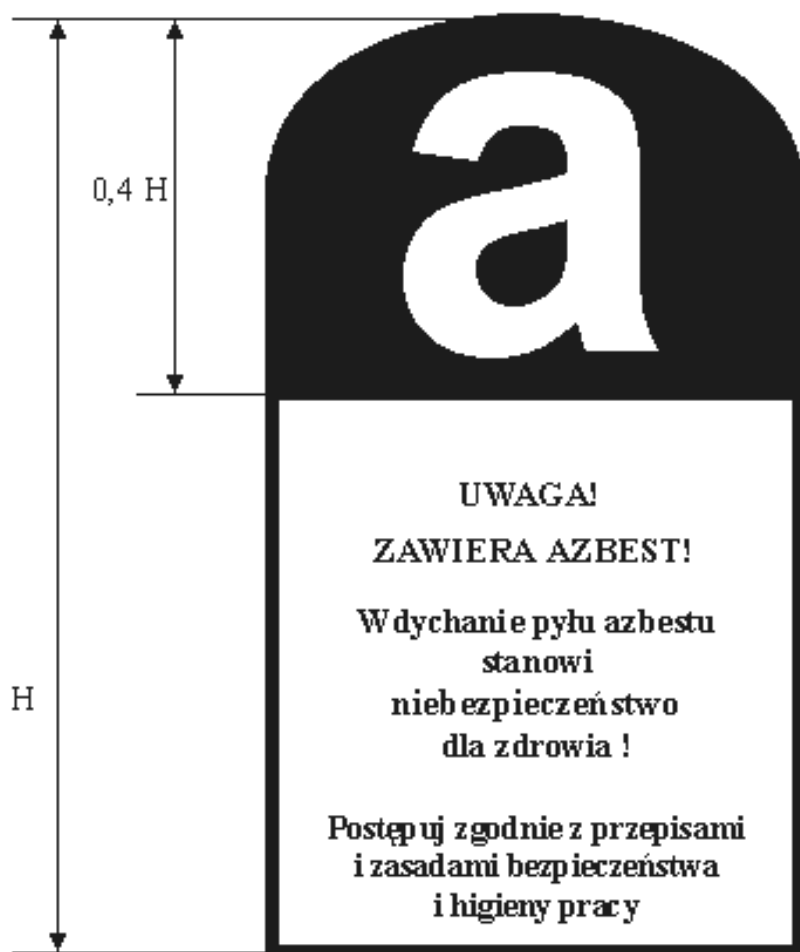


źródło: www.mpig.gov.pl

Zabezpieczanie wyrobów i odpadów zawierających azbest należy przeprowadzić następująco:

- Wyroby twarde o gęstości powyżej 1000 kg/m^3 należy pakować w folię polietylenową o grubości minimum 2 mm.
- Pyły azbestowe oraz wyroby miękkie o gęstości poniżej 1000 kg/m^3 należy przed opakowaniem zestalić przy pomocy cementu.
- Opakowania z odpadami powinny zostać szczelnie zamknięte o w trwały sposób oznakowane według wzoru poniżej:

Rysunek 5. Wzór oznakowania opakowań z odpadami zawierającymi azbest.



Rysunek 6. Schemat procedury dotyczącej prac polegających na usuwaniu wyrobów zawierających azbest, wytwarzaniu odpadów niebezpiecznych, wraz z oczyszczaniem obiektu/terenu/instalacji azbestu.



Po zakończeniu prac demontażowych teren robót oraz jego otoczenie należy doprowadzić do porządku. Wykonywane prace porządkowe należy wykonywać stosując metody uniemożliwiające emisję pyłu azbestowego do środowiska. Wykonawca prac jest także zobowiązany do przedstawienia zleceniodawcy pisemnego oświadczenia stwierdzającego prawidłowość wykonanych prac. W przypadku prac dotyczących azbestu miękkiego lub wyrobów zniszczonych i uszkodzonych, w pomieszczeniach oraz w przypadku prac obejmujących usuwanie krokidolitu wykonawca ma obowiązek przedstawienia wyników badań powietrza przeprowadzonych przez uprawnione do tego laboratorium lub instytucję.

4.5. Transport i unieszkodliwianie odpadów zawierających azbest

Obowiązek właściwego przygotowania do transportu odpadów zawierających azbest spoczywa na wytwórcy odpadów. Zgodnie z ustawą o odpadach transport odpadów wytworzonych przez ich wytwórcę nie wymaga uzyskania pozwolenia na prowadzenie działalności w zakresie transportu odpadów. Posiadacz odpadów, który prowadzi działalność w zakresie zbierania lub transportu odpadów jest obowiązany uzyskać zezwolenie na prowadzenie działalności, które wydawane jest przez starostę właściwego ze względu na miejsce siedziby i zamieszkania posiadacza odpadów. Zlecający usługę transportu odpadów jest zobowiązany do wskazania prowadzącemu taką działalność miejsca odbioru odpadów oraz posiadacza odpadów, do którego należy dostarczyć te odpady.

Do przedsiębiorcy prowadzącego działalność wyłącznie w zakresie ich transportu na składowisko należy:

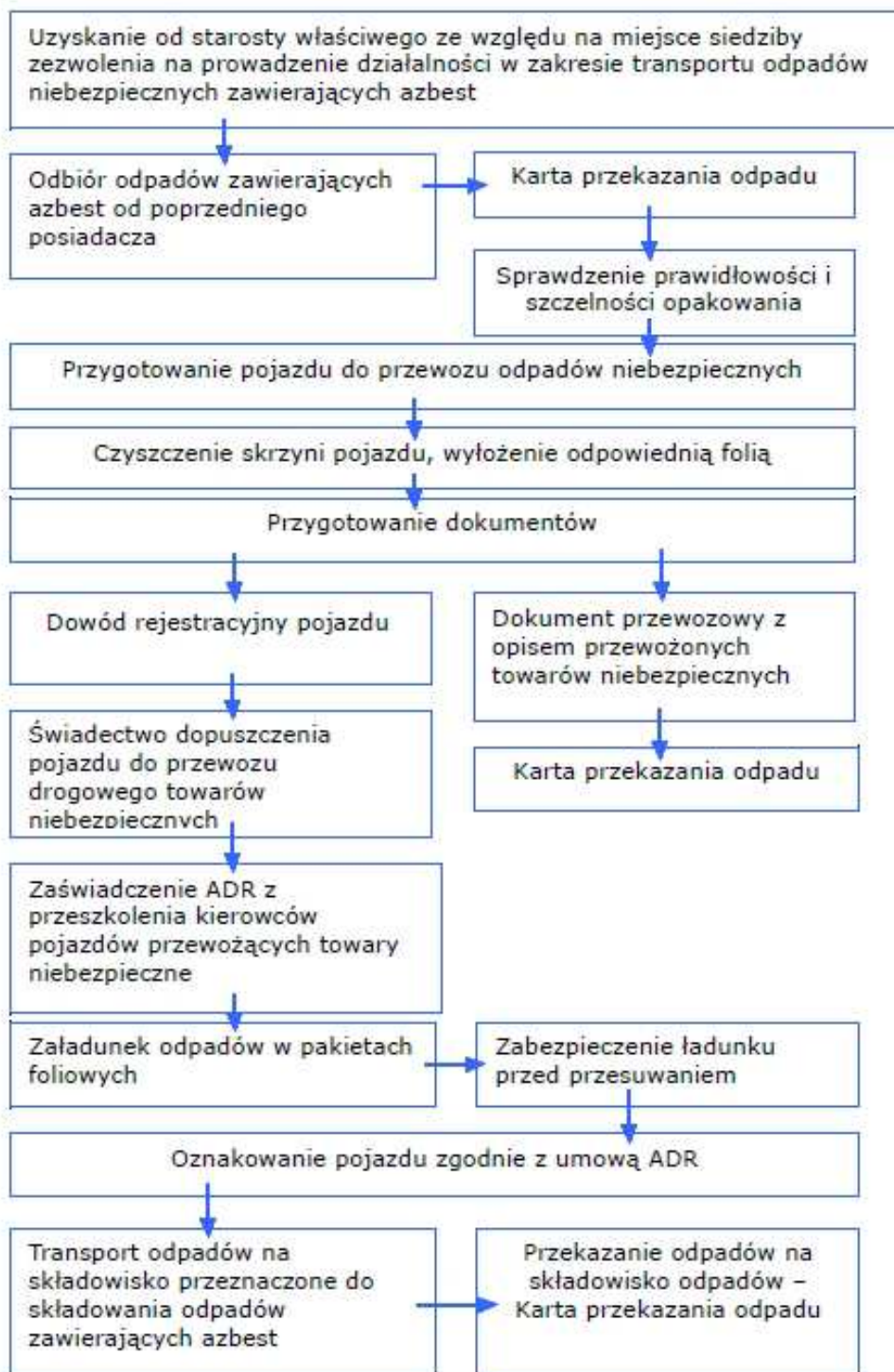
- Posiadanie karty przekazania odpadu z potwierdzeniem przejęcia odpadu.
- Posiadanie dokumentu przewozowego z opisem odpadów niebezpiecznych.
- Posiadanie świadectwa dopuszczenia pojazdu do przewozu odpadów niebezpiecznych.
- Posiadanie przez kierowcę pojazdu zaświadczenia ADR o ukończeniu kursu dla kierowców pojazdów przewożących towary niebezpieczne.
- Utrzymanie porządku skrzyni ładunkowej pojazdu.
- Sprawdzenie umocowania przesyłki z odpadami w pojeździe.
- Sprawdzenie stanu opakowań i ich oznakowania odpowiednim znakiem (rys. 5).

Należy zaznaczyć, iż przekazanie odpadów zawierających azbest przez wytwórcę odpadów innemu posiadaczowi odpadów niebezpiecznych w celu dalszego transportu powinno odbywać się zgodnie z obowiązującymi przepisami prawa. Prowadzący działalność w zakresie transportu odpadów niebezpiecznych zobowiązany jest na wspomnianej karcie do poświadczenia wykonania usługi transportowej. Wykorzystując kartę przekazania odpadów prowadzący działalność w zakresie transportu odpadów prowadzi także ilościową i jakościową ewidencję odpadów.

Odpady zawierające azbest transportowane są na składowisko odpadów niebezpiecznych. Następuje tam przekazanie odpadów posiadaczowi odpadów, czyli zarządcy składowiska i potwierdzenie tej operacji na karcie przekazania odpadu.

Poniższy schemat przedstawia procedurę dotyczącą przygotowania i transportu odpadów niebezpiecznych zawierających azbest.

Rysunek 7. Schemat procedury dotyczącej przygotowania i transportu odpadów niebezpiecznych zawierających azbest.



źródło: www.bazaazbestowa.pl

4.6. Unieszkodliwianie odpadów zawierających azbest

Najbardziej powszechnym sposobem unieszkodliwiania azbestu jest jego składowanie. Materiały azbestowe nie mogą być poddawane odzyskowi czy innemu wykorzystaniu. Zgodnie z obowiązującymi przepisami prawa, odpady zawierające azbest mogą być składowane na składowiskach odpadów niebezpiecznych lub na wydzielonych kwaterach składowisk odpadów innych niż niebezpieczne. Zarządca składowiska przyjmując odpady zobowiązany jest do potwierdzenia tego faktu na karcie przekazania odpadu. Deponowanie odpadów zawierających azbest należy prowadzić w sposób zabezpieczający przed emisją pyłu azbestowego do powietrza. Podstawowym zadaniem w tym zakresie jest niedopuszczenie do rozszczelnienia foliowych opakowań, które to zawierają azbest. Opakowania z odpadami powinny być zdejmowane z pojazdu transportującego przy użyciu urządzeń dźwigowych układając je warstwami. Deponowane materiały azbestowe powinny zostać zabezpieczone dodatkową folią lub warstwą gruntu o grubości 5 cm. Zabronione jest poruszanie się pojazdów mechanicznych po powierzchni składowanych odpadów.

Tabela 2. Składowiska odpadów zawierających azbest na terenie województwa kujawsko-pomorskiego.*

Lp.	Gmina	Miejscowość	Status
1	Piotrków Kujawski	Bycz	Ogólnodostępne
2	Pruszcz	Małociechowo	Ogólnodostępne
3	Włocławek	Włocławek	Zamknięte

*bez uwzględnienia składowisk zakładowych.

Poniżej przedstawiono szczegółowe dane dotyczące składowisk azbestu i materiałów azbestowych na terenie województwa kujawsko-pomorskiego.

Tabela 3. Składowisko ogólnodostępne – Bycz.

Bycz	
Charakter składowiska	Ogólnodostępne
Nazwa	Składowisko Odpadów Niebezpiecznych Bycz - Teodorowo
Ograniczenie terenowe	Brak ograniczeń
Województwo	Kujawsko-pomorskie
Gmina	Piotrków Kujawski
Miejscowość	Bycz
Adres	Bycz - Teodorowo
Telefon	603 51 58 54, 605 421 712
Całkowita pojemność [m ³]	50 000
Wolna pojemność [m ³]	49 000
Kody przyjmowanych odpadów	170601, 170605
Godziny pracy	7:00 -18:00
Cena przyjmowania odpadów	200 – 400 zł/Mg
Plan rozbudowy	Tak
Planowana pojemność [m ³]	150 000
Data uruchomienia	2012
Data zamknięcia	2034
Zarządca/Właściciel/Inwestor	UTYLIZACJA ODPADÓW Zakład Instalacji Sanitarnych, inż. Władysław Lewandowski

Adres właściciela	88-200 Radziejów, ul. Szybka 30
Telefon właściciela	603 51 58 54
E-mail	torun@graffiti.pl
Strona www	-

źródło: www.bazaazbestowa.pl

Tabela 4. Składowisko ogólnodostępne – Małociechowo.

Małociechowo	
Charakter składowiska	Ogólnodostępne
Nazwa	Składowisko odp. niebezpiecznych zawierających azbest w Małociechowie
Województwo	Kujawsko-pomorskie
Gmina	Pruszcz
Miejscowość	Małociechowo
Adres	86-120 Pruszcz, Małociechowo
Telefon	52 330 80 65, 608 507 615
Całkowita pojemność [m ³]	128 276,7
Wolna pojemność [m ³]	91 190,8
Kody przyjmowanych odpadów	170601, 170605
Godziny pracy	7:00-15:00
Cena przyjęcia odpadów	Cena ustalana indywidualnie w zależności od ilości dostarczanych odpadów
Plan rozbudowy	Tak
Planowana pojemność [m ³]	Okolo 800 000
Data uruchomienia	b.d.
Data zamknięcia	2032
Zarządca/Właściciel/Inwestor	ECO-POL Sp. z o.o.
Adres właściciela	86-120 Pruszcz, ul. Dworcowa 9
Telefon właściciela	52 330 80 65, 52 332 08 26, 604 976 270
E-mail	eco-pol@o2.pl
Strona www	www.eco-pol.net.pl

źródło: www.bazaazbestowa.pl

Jak wynika z przedstawionych powyżej danych, obecnie na terenie województwa kujawsko-pomorskiego funkcjonują dwa ogólnodostępne składowiska odpadów, na których można deponować odpady w postaci materiałów zawierających azbest. Jest to Składowisko Odpadów Niebezpiecznych Bycz – Teodorowo zlokalizowane na terenie Gminy Piotrków Kujawski oddalone od Gminy Łasin o około 148 km, oraz Składowisko odpadów niebezpiecznych zawierających azbest w Małociechowie, zlokalizowane na terenie Gminy Pruszcz, oddalonej od Gminy Łasin o ok. 116 km.

Z uwagi na znaczne odległości sprawdzono dostępność innych składowisk z sąsiednich województw. Najbliżej występujące składowisko odpadów, na którym można deponować odpady zawierające azbest, znajduje się w Gilwie Małej (województwo pomorskie) i oddalone jest od Gminy Łasin o ok. 43 km. Szczegółowe informacje na temat ww. składowiska przedstawiono w poniższej tabeli.

Tabela 5. Składowisko ogólnodostępne – Gilwa Mała.

Małociechowo	
Charakter składowiska	Ogólnodostępne
Nazwa	Zakład Utylizacji Odpadów Gilwa Mała
Województwo	Pomorskie
Gmina	Kwidzyn
Miejscowość	Gilwa Mała
Adres	82-500 Kwidzyn, Gilwa Mała 8
Telefon	55 279 58 28
Całkowita pojemność [m ³]	58 773
Wolna pojemność [m ³]	55 991
Kody przyjmowanych odpadów	170601, 170605
Godziny pracy	7:00-15:00
Cena przyjęcia odpadów	400 zł/Mg
Plan rozbudowy	Nie
Planowana pojemność [m ³]	-
Data uruchomienia	-
Data zamknięcia	2018
Zarządca/Właściciel/Inwestor	Zakład Utylizacji Odpadów Sp. z o.o.
Adres właściciela	82-500 Kwidzyn, Gilwa Mała 8
Telefon właściciela	55 279 58 28
E-mail	zuok@wp.pl
Strona www	www.zuokwidzyn.pl

źródło: www.bazaazbestowa.pl

5. Gospodarowanie wyrobami i odpadami zawierającymi azbest

5.1. Wyroby zawierające azbest

Na terenie Gminy Łasin przeprowadzona została inwentaryzacja materiałów azbestowych metodą spisu z natury, mająca na celu określenie lokalizacji, stanu oraz ilości wyrobów zawierających azbest. Na podstawie uzyskanych informacji sporządzono wymagane przepisami prawa ankiety, a następnie opracowane zostało tabelaryczne zestawienie obiektów, na których występuje azbest. W zestawieniu uwzględniono numery ewidencyjne obrębów i działek. Zaleca się, aby co roku zestawienie to aktualizowane było o dane i parametry z demontaży wyrobów zawierających azbest na terenie Gminy.

Zgodnie z obowiązującymi wytycznymi, w celu ustalenia ilości wyrobów zawierających azbest w jednostce wagowej, stosuje się wskaźnik przeliczeniowy, który wynosi 11 kg na każdy m² eternitu. Zgodnie z tym przelicznikiem na terenie Gminy Łasin znajduje się obecnie szacunkowo 2 391,88 Mg wyrobów zawierających azbest.

W poniższej tabeli przedstawione zostały dane odnośnie ilości wyrobów zawierających azbest na terenie Gminy Łasin.

Tabela 6. Ilość wyrobów zawierających azbest znajdujących się na terenie Gminy Łasin.

L.p.	Szacunkowa ilość wyrobów zawierających azbest [m ²]	Szacunkowa ilość wyrobów zawierających azbest [Mg]
1.	217 444,00	2 391,88

Wyroby zawierające azbest na terenie Gminy Łasin to głównie faliste i płaskie płyty azbestowo-cementowe, służące jako pokrycie dachowe w budynkach mieszkalnych oraz budynkach zabudowy gospodarczej.

Obiekty, w których znajdują się wyroby zawierające azbest na terenie Gminy Łasin to głównie domy mieszkalne oraz budynki gospodarcze. Szczegółowe informacje odnośnie rodzajów oraz liczby obiektów, w których występuje azbest, zostały zawarte w załączniku nr 1.

5.2 Sposób unieszkodliwiania wyrobów zawierających azbest

Zbiórka i transport odpadów

Poniżej zestawiono podmioty gospodarcze funkcjonujące na terenie województwa kujawsko-pomorskiego, które zajmują się usuwaniem oraz transportem materiałów zawierających azbest i obejmują swoją działalnością Gminę Łasin.

Tabela 7. Wykaz podmiotów gospodarczych posiadających siedzibę na terenie województwa kujawsko-pomorskiego, prowadzących działalność związaną z unieszkodliwianiem azbestu, posiadających aktualne zezwolenia.

Lp.	Nazwa	Obszar działania	Adres	Zakres wykonywanych prac	Okres pozwolenia
1.	ABRA Przedsiębiorstwo Handlowo Usługowe	Cały kraj	87-100 Toruń, ul. Nad Strugą 2B/26	<ul style="list-style-type: none"> Praca z azbestem Szkolenia w zakresie azbestu Programy, inne 	-
2.	ALBEKO SP.J.	Cały kraj	87-510 Skrwilno, ul. Kotowy 1	<ul style="list-style-type: none"> Praca z azbestem Transport odpadów zawierających azbest Szkolenia w zakresie azbestu 	2015 (praca) 2012 (transport)
3.	AZ-BUD	Województwo Kujawsko-Pomorskie	85-229 Bydgoszcz, ul. ul. Garbary 8m7	<ul style="list-style-type: none"> Praca z azbestem Transport odpadów zawierających azbest 	2016
4.	Azbest Complex Angelika Mejjier	Cały kraj	89-410 Więcbork, ul. Gdańska 17	<ul style="list-style-type: none"> Praca z azbestem Transport odpadów zawierających azbest Identyfikacja azbestu w wyrobach Oznaczanie zawartości azbestu 	2015
5.	BIOPROJEKT	Cały kraj	87-400 Golub-Dobrzyń, ul. Szosa Rypińska 30a	<ul style="list-style-type: none"> Praca z azbestem Szkolenia w zakresie azbestu 	2015
6.	ECO-POL Sp.z o.o.	Cały kraj	86-120 Pruszcz, ul. Dworcowa 9	<ul style="list-style-type: none"> Praca z azbestem Transport odpadów zawierających azbest 	2015 (praca) 2019 (transport)
7.	EKO-UTIL S.C.	Cały kraj	87-500 Rypin, ul. Lipnowska 19	<ul style="list-style-type: none"> Praca z azbestem Transport odpadów zawierających azbest 	2011
8.	EUROPOL	Cały kraj	86-120 Pruszcz, ul. Spokojna 3	<ul style="list-style-type: none"> Praca z azbestem Transport odpadów zawierających azbest Szkolenia w zakresie azbestu 	2014
9.	F. U. H. Wod-Przem	Cały kraj	87-100 Toruń, ul. Sokola 34	<ul style="list-style-type: none"> Praca z azbestem Transport odpadów zawierających azbest Oznaczanie zawartości azbestu 	2013 (praca) 2007 (transport)
10.	F.H.U. GAJA s.c. Kleps Aneta, Lipski Marian	Cały kraj	87-500 Rypin, ul. Mławska 34B/10	<ul style="list-style-type: none"> Praca z azbestem Transport odpadów zawierających azbest 	2008
11.	F.U.H. EKOPOL	Województwo Kujawsko-Pomorskie	87-640 Czernikowo, ul. Kwiatowa 46	<ul style="list-style-type: none"> Praca z azbestem Transport odpadów zawierających azbest 	2012
12.	F.U.H. ESBUD Edmund Stokłosa	Województwo Kujawsko-Pomorskie	87-100 Toruń, ul. Gościnną 21A	<ul style="list-style-type: none"> Praca z azbestem 	2019
13.	F.H.U NATURA Marek Michałowski	Cały kraj	85-552 Bydgoszcz, ul. Serocka 11	<ul style="list-style-type: none"> Praca z azbestem Transport odpadów zawierających azbest 	2015
14.	FULL Usługi Produkcja Handel	Cały kraj	89-400 Sępólno	<ul style="list-style-type: none"> Praca z azbestem 	2021

Program usuwania wyrobów zawierających azbest z terenu Gminy Łasin

Lp.	Nazwa	Obszar działania	Adres	Zakres wykonywanych prac	Okres pozwolenia
			Krajeńskie, ul. Tadeusza Kościuszki 20/3	<ul style="list-style-type: none"> Transport odpadów zawierających azbest Programy, inne 	
15.	MAR-POL Marcin Zbigniew Ochoński	Cały kraj	87-500 Rypin, ul. Cetki 5	<ul style="list-style-type: none"> Praca z azbestem Transport odpadów zawierających azbest 	2017 (praca) 2014 (transport)
16.	P.P.H.U DACH-MAX MATEUSZ KUŹMIŃSKI	Cały kraj	85-549 Bydgoszcz, ul. Komandosów 30	<ul style="list-style-type: none"> Praca z azbestem Transport odpadów zawierających azbest 	2021
17.	P.P.H.U. AGMAN Urszula Mańkus	Cały kraj	87-500 Rypin, ul. Głowińsk 57	<ul style="list-style-type: none"> Praca z azbestem Transport odpadów zawierających azbest 	2007
18.	Powiatowa Stacja Sanitarno-Epidemiologiczna we Włocławku	-	87-800 Włocławek, ul. Kilińskiego 16	<ul style="list-style-type: none"> Praca z azbestem Oznaczenie zawartości azbestu 	-
19.	PPHU ABBA-EKOMED Sp. z o.o.	Cały kraj	87-100 Toruń, ul. Filomatów Pomorskich 8	<ul style="list-style-type: none"> Praca z azbestem Transport odpadów zawierających azbest Oznaczenie zawartości azbestu Identyfikacja azbestu w wyrobach 	2012
20.	Przedsiębiorstwo Wielobranżowe GOTBUD	-	88-180 Złotniki Kujawskie, ul. Powstańców Wielkopolskich 50	<ul style="list-style-type: none"> Praca z azbestem Identyfikacja azbestu w wyrobach Oznaczenie zawartości azbestu Szkolenia, inne 	-
21.	PW ROBAC	Województwa: kujawsko-pomorskie, pomorskie, zachodnio-pomorskie	85-370 Bydgoszcz, ul. Błękitna 6	<ul style="list-style-type: none"> Praca z azbestem Transport odpadów zawierających azbest 	2012
22.	T.K.J. Matuszewski spółka jawna	Cały kraj	86-300 Grudziądz, ul. Porucznika Krzycha 5	<ul style="list-style-type: none"> Praca z azbestem Transport odpadów zawierających azbest 	2012
23.	Wojewódzka Stacja Sanitarno-Epidemiologiczna w Bydgoszczy	Cały kraj	85-031 Bydgoszcz, ul. Kujawska 4	<ul style="list-style-type: none"> Oznaczenie zawartości azbestu 	
24.	Zakład Gospodarki Komunalnej „GRONEKO”	Cały kraj	87-732 Mikorzyn, Mikorzyn 19	<ul style="list-style-type: none"> Praca z azbestem Transport odpadów zawierających azbest Oznaczenie zawartości azbestu 	2020 (praca) 2021 (transport)
25.	Zakład Ogólnobudowlany	Cały kraj	88-100 Inowrocław, ul. Wojska Polskiego 48C/20	<ul style="list-style-type: none"> Praca z azbestem Transport odpadów zawierających azbest 	2020
26.	Zakład Ogólnobudowlany	Cały kraj	Inowrocław, ul. Wojska Polskiego 48C/20	<ul style="list-style-type: none"> Praca z azbestem, Transport odpadów zawierających azbest. 	30.04.2020

www.bazaazbestowa.pl

Warto pamiętać, iż oprócz ww. podmiotów, które posiadają swoją siedzibę na terenie województwa kujawsko-pomorskiego, istnieje więcej firm, które choć nie mają siedziby na terenie wspomnianego województwa, to działają na obszarze całego kraju. Więcej informacji znajduje się na stronie internetowej: www.bazaazbestowa.pl.

Istnieją trzy główne metody unieszkodliwiania odpadów azbestowych:

- termiczne,
- chemiczne,
- składowanie.

Termiczne unieszkodliwianie odpadów azbestowych³

Jak wynika z dostępnych kart charakterystyk azbestu, odmiana chryzotylowa topi się w temperaturze powyżej 1500°C, natomiast odmiana amfibolowa w temperaturze bliskiej 1200°C. Dane te wskazują, iż termiczny kierunek unieszkodliwiania odpadów azbestowych, jest jak dotąd nierealny z uwagi na duże ilości materiałów azbestowych.

Chemiczne unieszkodliwienie wyrobów azbestowych⁴

Odpady azbestowe można unieszkodliwiać poprzez rozpuszczanie odpowiednio rozdrobnionych odpadów w odpowiednio stężonym roztworze kwasu fluorowodorowego. Produktem zachodzącej reakcji są fluorki wapnia, a także krzemionka. Opisana powyżej reakcja prowadzona jest w reaktorach, w temperaturze około 60 – 65 °C. Ograniczeniem metody są wysokie koszty utylizacji.

Składowanie odpadów⁵

Najbardziej popularny sposób unieszkodliwiania odpadów. Unieszkodliwianie odpadów azbestowych poprzez składowanie niesie ze sobą najniższe koszty. Należy jednak pamiętać o właściwościach omawianych wyrobów. Są one kruche, odporne na działanie czynników atmosferycznych, a także łamliwe. Wszelkie prace prowadzone na składowisku odpadów, które przyjmują odpady zawierające azbest powinny być prowadzone z zachowaniem szczególnych zasad BHP.

Szczegółowe informacje dotyczące funkcjonujących oraz planowanych składowisk odpadów azbestowych na terenie województwa kujawsko-pomorskiego zawarte zostały w rozdziale 4.6.

^{3,4,5} Na podstawie: PPUA, Bielsko Biała.

5.3. Harmonogram realizacji *Programu*

Zgodnie z „*Programem Oczyszczania Kraju z Azbestu na lata 2009-2032*”, aby zrealizować trzy główne cele jakimi jest:

- usunięcie i unieszkodliwienie wyrobów zawierających azbest,
- minimalizacja negatywnych skutków zdrowotnych powodowanych kontaktem z włóknami azbestu,
- likwidacja szkodliwego oddziaływania azbestu na środowisko,

należy skupić się na realizacji zadań, które podzielono na pięć grup tematycznych. Są to:

- 1) Zadania legislacyjne.
- 2) Działania edukacyjno-informacyjne obejmujące: działania skierowane do dzieci i młodzieży, szkolenia pracowników administracji rządowej i samorządowej, opracowywanie materiałów informacyjnych i edukacyjnych, ocenę i promocję technologii unieściewania włókien azbestu w odpadach azbestowych, organizację krajowych i międzynarodowych szkoleń, seminariów, konferencji, kongresów i udział w nich.
- 3) Zadania w zakresie usuwania wyrobów zawierających azbest obejmujące: usuwanie wyrobów zawierających azbest z obiektów budowlanych, oczyszczanie terenów nieruchomości, oczyszczanie obiektów użyteczności publicznej, miejsc publicznych, terenów byłych zakładów produkujących wyroby zawierające azbest, budowę składowisk odpadów azbestowych oraz budowę instalacji i urządzeń do unieściewania włókien azbestu w odpadach azbestowych, zadania wspierające, w tym wsparcie finansowe opracowywania programów usuwania wyrobów zawierających azbest oraz oczyszczania terenów z azbestu na wszystkich szczeblach.
- 4) Monitoring realizacji Programu w postaci elektronicznego Systemu Informacji Przestrzennej monitoringu procesu usuwania wyrobów zawierających azbest;
- 5) Działania w zakresie oceny narażenia i ochrony zdrowia, w tym działalność Ośrodka Referencyjnego Badań i Oceny Ryzyka Zdrowotnego Związanych z Azbestem.

Realizacja znacznej większości zadań wyznaczonych w ramach wyżej wymienionych grup tematycznych nie leży w gestii samorządów szczebla gminnego, a tym samym Gminy Łasin. W poniższej tabeli przedstawiono praktyczne możliwości Gminy Łagów w kwestii zadań, których realizacja przyczyni się do skutecznej realizacji celów niniejszego *Programu*, stanowiąc jednocześnie plan harmonogramu działań na lata 2012-2032.

Tabela 8. Plan harmonogramu działań na lata 2012-2032

L.p.	Zadanie	Zakres działania	Termin realizacji
1.	Działania edukacyjno-informacyjne	<ul style="list-style-type: none"> • opracowanie systemu edukacyjnego dotyczącego szkodliwości azbestu, • informowanie poprzez stronę internetową lub ulotki o działaniach gminy podjętych w celu likwidacji azbestu, • udostępnienie informacji poprzez stronę 	2012-

L.p.	Zadanie	Zakres działania	Termin realizacji
		internetową o aktualnych aktach prawnych regulujących sposób zabezpieczenia, usuwania i unieszkodliwiania wyrobów zawierających azbest, <ul style="list-style-type: none"> informowanie o potencjalnych źródłach dofinansowań w kwestii usuwania wyrobów zawierających azbest; 	2032
2.	Usuwanie wyrobów zawierających azbest	<ul style="list-style-type: none"> prowadzenie rejestru wniosków mieszkańców o dofinansowanie, pozyskiwanie środków na realizację <i>Programu</i>, przeprowadzenie szkoleń w zakresie usuwania wyrobów zawierających azbest z terenu nieruchomości, 	2012-2032
3.	Monitoring realizacji programu	<ul style="list-style-type: none"> aktualizacja inwentaryzacji wyrobów zawierających azbest na terenie gminy, sprawozdawczość w zakresie realizacji <i>Programu</i>, 	
4.	Ocena narażenia i ochrona zdrowia	<ul style="list-style-type: none"> opracowanie i aktualizowanie mapy zagrożeń działania azbestu. 	

6. Koszty realizacji programu

W celu określenia niezbędnych kosztów związanych z realizacją niniejszego *Programu* oszacowane zostały wszelkie potrzebne wielkości dotyczące środków finansowych.

W celu określenia szacunkowych wartości posłużono się obecnymi wskaźnikami oraz cenami materiałów dostępnymi na stronach internetowych podmiotów gospodarczych zajmujących się usługami budowlanymi oraz sprzedażą materiałów budowlanych, prowadzących działalność na terenie lub w pobliżu Gminy Łasin.

Zgodnie z obowiązującymi przepisami przewidziane prace budowlane oraz materiały budowlane obciążone są stawką podatku VAT 23%.

Ogólny koszt realizacji niniejszego *Programu* będzie sumą następujących elementów:

- 1) Kosztu usunięcia wyrobów zawierających azbest oraz transportu⁵ i unieszkodliwienia powstałych odpadów.
- 2) Kosztu wykonania nowych pokryć dachowych oraz izolacji termicznej ścian.

6.1. Koszty usunięcia wszystkich wyrobów zawierających azbest

Na całkowity koszt usunięcia materiałów zawierających azbest składają się dwa elementy:

- 1) Koszt usunięcia materiałów zawierających azbest z obiektu budowlanego.
- 2) Koszt transportu i unieszkodliwienia odpadów zawierających azbest.

⁵ Koszt transportu uzależniony jest od wyboru składowiska, rodzaju oraz ilości transportowanych materiałów.

Dla potrzeb niniejszego Programu przyjęto następujące wskaźniki cenowe, odzwierciedlające obowiązujące ceny w 2012 roku⁶

Tabela 9. Ceny związane z usuwaniem materiałów azbestowych z terenu Gminy Łasin.

Lp.	Usługi	Cena netto
1.	Unieszkodliwianie odpadów o kodzie 17 06 05* (materiały konstrukcyjne zawierające azbest)	200 – 450 PLN / 1 Mg
2.	Demontaż azbestu, usługowe pakowanie odpadów poza terenem składowiska oraz koszt transportu	30 – 40 PLN / 1 m ²

Źródło: firmy zarejestrowane na www.bazaazbestowa.pl

Z uwagi na fakt, iż powyższe ceny są cenami orientacyjnymi, a każda usługa wyceniana jest indywidualnie, poniżej przedstawiono uśrednione ceny poszczególnych usług. Należy pamiętać, iż na finalną wysokość ceny wpływa wiele czynników, m.in.:

- ilość materiałów zawierających azbest,
- rodzaj materiałów zawierających azbest,
- lokalizacja wyrobu zawierającego azbest (np. dach lub ściany),
- w przypadku pokryć dachowych – rodzaj dachu (np. jedno- lub dwuspadowy),
- odległość od miejsca utylizacji odpadów,
- stan materiałów zawierających azbest.

Tabela 10. Uśrednione ceny związane z usuwaniem materiałów azbestowych z terenu Gminy Łasin

Lp.	Usługi	Cena netto
1.	Unieszkodliwianie odpadów o kodzie 17 06 05* (materiały konstrukcyjne zawierające azbest)	325 zł / 1 Mg
2.	Demontaż azbestu, usługowe pakowanie odpadów poza terenem składowiska oraz koszt transportu	35 zł / 1 m ²

Źródło: firmy zarejestrowane na www.bazaazbestowa.pl

Biorąc pod uwagę ceny zestawione w powyższej tabeli oszacowano całkowity koszt usuwania materiałów zawierających azbest z terenu Gminy Łasin.

Tabela 11. Szacowany, całkowity koszt usuwania materiałów zawierających azbest z terenu Gminy Łasin.

Lp.	Usługi	Cena netto
1.	Unieszkodliwianie odpadów o kodzie 17 06 05* (materiały konstrukcyjne zawierające azbest)	777 561,00
2.	Demontaż azbestu, usługowe pakowanie odpadów poza terenem składowiska oraz koszt transportu	7 610 540,00
SUMA		8 388 101,00

Źródło: obliczenia własne.

Jak wynika z powyższych zestawień całkowity koszt usunięcia materiałów zawierających azbest kształtuje się na poziomie **8 388 101,00 złotych netto**. W celu oszacowania kosztów usuwania, pakowania oraz unieszkodliwiania odpadów posłużono się cennikiem firm prowadzących swoją działalność na terenie województwa kujawsko-pomorskiego,

⁶ Podczas wyceny posłużono się cenami sugerowanymi przez firmy zarejestrowane w bazie azbestowej (www.bazaazbestowa.pl).

zarejestrowanych w Bazie Azbestowej (www.bazaazbestowa.pl). Podczas obliczeń przyjęto, iż materiały zawierające azbest pakowane będą poza terenem składowiska. Do ww. kwoty należy doliczyć koszt transportu odpadów, który zależy od lokalizacji składowiska oraz miejsca, w którym znajdują się wyroby zawierające azbest.

Tabela 12. Ilość wyrobów zawierających azbest wraz z kosztem ich usunięcia i unieszkodliwienia (teren Gminy Łasin).

L.p.	Gmina	Szacunkowa ilość wyrobów zawierających azbest [m ²]	Szacunkowa ilość wyrobów zawierających azbest [Mg]	Koszt unieszkodliwienia odpadów netto [zł]	Koszt demontażu, transportu i pakowania netto [zł]
1.	Łasin	217 444,00	2 391,88	777 561,00	7 610 540,00

6.2. Koszty nowych pokryć dachowych i elewacji

Poniżej przedstawione zostało szacunkowe zestawienie cen nowych pokryć dachowych oraz elewacji na podstawie cenników firm budowlanych. Ceny zawarte w tabelach nie zawierają podatku VAT.

Tabela 13. Cena nowego pokrycia dachowego (koszt materiału).

Lp.	Rodzaj pokrycia	Koszt netto za m ² [zł]	Średni koszt [zł]
1.	Błachodachówka (blacha szwedzka)		
1.1.	• <i>połysk</i>	24,29 – 26,62	25,46
1.2.	• <i>mat</i>	25,73 – 28,87	27,30
2.	Błachodachówka (blacha austriacka)	19,79 – 22,36	21,08
3.	Blacha płaska powlekana		
3.1.	• <i>połysk</i>	22,80 – 29,14	25,97
3.2.	• <i>mat</i>	22,54 – 26,61	24,58
4.	Blacha trapezowa pokrywana poliestrem	22,79 – 59,78	41,29
5.	Blacha trapezowa ocynkowana	16,83 – 55,00	35,92
6.	Blacha trapezowa alucynk	18,25 – 39,12	28,69
7.	Dachówka cementowa	18,00 – 22,00	20,00
8.	Dachówka ceramiczna	26,60 – 108,00	67,30
9.	Gonty bitumiczne	25,00	25,00
10.	Papa oksydowana		
10.1.	• <i>podkładowa</i>	7,25 – 12,57	9,91
10.2.	• <i>nawierzchniowa</i>	9,15 – 14,60	11,88
11.	Papa z dodatkiem SBS		
11.1.	• <i>podkładowa</i>	12,48 – 18,70	15,59
11.2.	• <i>nawierzchniowa</i>	14,97 – 16,28	15,63
12.	Papa zgrzewalna		
12.1.	• <i>modyfikowana podkładowa</i>	10,75 – 14,60	12,68
12.2.	• <i>modyfikowana nawierzchniowa</i>	12,18 – 17,25	14,72

12.3.	• <i>niemodyfikowana</i>	7,08 – 10,86	8,97
13.	Płyta bitumiczna	14,68 – 17,35	16,02

Na podstawie zamieszczonej tabeli oszacowano średni koszt nowego pokrycia dachowego i wynosi on około **23,58 zł netto** i jest to cena kosztów jednego metra kwadratowego materiału. Należy pamiętać, iż podane wyżej ceny to wartości uśrednione dla terenu całego kraju.

Tabela 14. Cena nowego ocieplenia dachu (koszt materiału).

Lp.	Rodzaj ocieplenia	Koszt netto za m ² [zł]	Średni koszt [zł]
1.	Folia		
1.1.	• <i>paroizolacyjna</i>	1,03 - 1,40	1,22
1.2.	• <i>paroprzepuszczalna</i>	1,40 – 1,90	1,65
2.	Styropian	5,89 – 48,96	27,43
3.	Styropian laminowany papą	16,24 – 70,70	43,47
4.	Siatka	1,80 – 2,10	1,95
5.	Wełna mineralna		
5.1.	• <i>grubość 100 mm</i>	9,16 – 21,47	15,32
5.2.	• <i>grubość 100 mm typ Rockmin</i>	12,13 – 24,16	17,15
5.3.	• <i>grubość 200 mm typ Uni Mata</i>	28,57 – 44,25	36,41

Na podstawie powyższej tabeli oszacowano średnią cenę ocieplenia dachu i wynosi ona **18,08 zł netto** za metr kwadratowy materiału. Całkowita średnia cena materiałów potrzebnych do pokrycia i ocieplenia jednego metra kwadratowego nowego dachu wynosi **41,66 zł netto**. Należy pamiętać, iż podane wyżej ceny to wartości uśrednione dla terenu całego kraju.

Tabela 15. Cena nowego ocieplenia ścian bocznych (koszt materiału).

Lp.	Rodzaj ocieplenia	Koszt netto za m ² [zł]	Średni koszt [zł]
1.	Wełna mineralna		
1.1.	• <i>grubość 50 mm</i>	4,78 – 15,45	10,16
1.2.	• <i>grubość 100 mm</i>	9,65 – 30,87	20,26
1.3.	• <i>grubość 150 mm</i>	14,53 – 46,12	30,33
1.4.	• <i>grubość 180 mm</i>	17,75 – 54,14	35,95
1.5.	• <i>grubość 200 mm</i>	20,06 – 70,48	45,27
2.	Styropian		
2.1.	• <i>grubość 50 mm</i>	5,89 – 9,50	7,69
2.2.	• <i>grubość 80mm</i>	9,40 – 15,20	12,3
2.3.	• <i>grubość 100 mm</i>	11,30 – 19,00	15,15
2.4.	• <i>grubość 120 mm</i>	13,65 – 22,80	18,23
2.5.	• <i>grubość 150 mm</i>	16,99 – 28,50	22,75
2.6.	• <i>grubość 200 mm</i>	27,36 – 48,96	38,16
3.	Siatka podtynkowa	0,95 – 1,76	1,36
4.	Tynk	Cena za kg 0,95 – 10,6	5,78

Na podstawie powyższej tabeli oszacowano średnią cenę ocieplenia ścian bocznych budynków i wynosi ona **27,68 zł netto**. Koszty te składają się na sumę średnich kosztów materiału izolacyjnego, siatki podtynkowej oraz tynku.

Tabela 16. Koszty materiałów potrzebnych do zastąpienia materiałów zawierających azbest na terenie Gminy Łasin.

L.p.	Gmina	Szacunkowa ilość wyrobów zawierających azbest [m ²]	Koszt nowych pokryć dachowych i elewacji [zł]
1.	Łasin	217 444,00	9 058 717,04

Zgodnie z tabelą powyżej szacowany koszt nowych pokryć dachowych i elewacji w budynkach, w których znajduje się azbest wynosi **9 058 717,04 zł netto**. Kwota ta nie obejmuje kosztów przeprowadzenia robót, ponieważ stawki firm remontowych wykazują się dużą zmiennością w czasie. Analizując rynek firm budowlanych oszacowano średnią cenę kosztów prac koniecznych do przeprowadzenia na kwotę 45 zł netto za metr kwadratowy pokrycia. W związku z tym całkowity koszt nowych pokryć dachowych i elewacji wraz z kosztami wykonanych prac wyniesie średnio około **18 843 697,04 zł netto**.

7. Możliwości pozyskania środków finansowych na działania związane z usuwaniem azbestu

W myśl „Programu oczyszczania kraju z azbestu na lata 2009-2032” do pokrycia kosztów związanych z usunięciem i unieszkodliwieniem materiałów zawierających azbest zobowiązani są właściciele – zarządcy obiektów.

Urząd Miasta i Gminy Łasin podejmuje działania mające na celu usprawnienie procesu usuwania materiałów azbestowych, a także likwidacji skutków ich szkodliwości dla mieszkańców i środowiska. W tym celu stwarzane są możliwości dofinansowania ww. działań z funduszy jednostek samorządowych, środków celowych funduszy ekologicznych oraz funduszy Unii Europejskiej.

Zgodnie z „Programem oczyszczania kraju z azbestu na lata 2009 – 2032” istnieją następujące podstawowe instrumenty dofinansowania demontażu, transportu i unieszkodliwiania usuniętych wyrobów zawierających azbest:

- Narodowy i Wojewódzki Fundusz Ochrony Środowiska i Gospodarki Wodnej.
- Fundusze Unii Europejskiej.
- Bank Ochrony Środowiska S.A.

W poszczególnych województwach instrumenty finansowe wspierające bezpieczne eliminowanie z użytkowania wyrobów azbestowych oferowane są przez następujące instytucje:

- Wojewódzkie Fundusze Ochrony Środowiska i Gospodarki Wodnej.
- Bank Ochrony Środowiska S.A. (BOS) we współpracy z WFOŚiGW.
- Regionalne Programy Operacyjne dla poszczególnych województw.

W poniższych rozdziałach podaje się informacje nt. instrumentów finansowania działań związanych z usuwaniem wyrobów zawierających azbest.

7.1. Narodowy i Wojewódzki Fundusz Ochrony Środowiska i Gospodarki Wodnej⁷.

Program „Gospodarowanie odpadami innymi niż komunalne” utworzony został w celu racjonalizacji gospodarki zasobami naturalnymi i odpadami, a także zwiększenia udziału odpadów innych niż komunalne podlegających odzyskowi i prawidłowemu unieszkodliwianiu. Część 2 ww. Programu dotyczy usuwania wyrobów zawierających azbest, którego celem jest także wzrost ilości unieszkodliwionych oraz zabezpieczonych odpadów zawierających azbest. Planowane zobowiązania dla bezzwrotnych form dofinansowania programu wynoszą 100 584,4 tys. zł. Wypłaty środków z podjętych i planowanych zobowiązań dla bezzwrotnych form dofinansowania programu wynoszą 119 762,7 tys. zł. Program wdrażany jest w latach 2010-2016, alokacja środków w latach 2011-2015, natomiast ich wydatkowanie do 31.12.2016r. Terminy naborów wniosków określają indywidualne WFOŚiGW i umieszczają na swojej stronie internetowej. Formę dofinansowania stanowi bezzwrotna dotacja.

Wojewódzki Fundusz Ochrony Środowiska i Gospodarki Wodnej⁸

Wojewódzki Fundusz Ochrony Środowiska i Gospodarki Wodnej w Toruniu udziela dotacji w zakresie demontażu, zbierania, transportu oraz unieszkodliwienia lub zabezpieczenia odpadów zawierających azbest. O dofinansowanie mogą ubiegać się Gminy, na zadania realizowane na obiektach, których właścicielami są osoby fizyczne, jednostki sektora finansów publicznych, kościoły i związki wyznaniowe oraz wspólnoty i spółdzielnie mieszkaniowe.

W celu otrzymania dotacji należy złożyć odpowiedni wniosek do WFOŚiGW w Toruniu. Na realizację zadań związanych m.in. z demontażem, transportem, utylizacją materiałów zawierających azbest w 2012 roku przeznaczono 6 060 000,00 zł. Dofinansowanie dotyczy pełnych kosztów kwalifikowanych lecz nie więcej jak 1000 zł do każdego 1 Mg unieszkodliwionych lub zabezpieczonych odpadów zawierających azbest. Do kosztów kwalifikowanych zalicza się:

- demontaż pokrycia dachowego lub elewacji zawierających azbest,
- transport odpadów niebezpiecznych z miejsca rozbiórki do miejsca unieszkodliwienia,
- unieszkodliwienie lub zabezpieczenie odpadów niebezpiecznych.

Dotowane przedsięwzięcia muszą być zlokalizowane na terenie gminy, w której została przeprowadzona inwentaryzacja wyrobów zawierających azbest i posiada program usuwania azbestu i wyrobów zawierających azbest.

Szczegółowy opis procedury dofinansowania znajduje się na stronie internetowej WFOŚiGW w Toruniu, tj. <http://www.wfosigw.torun.pl>.

⁷ <http://www.nfosigw.gov.pl>

⁸ <http://www.wfosigw.torun.pl>

7.2. Bank Ochrony Środowiska S.A.⁹

Dofinansowania w formie kredytu na realizację zadań związanych z usuwaniem azbestu udziela również Bank Ochrony Środowiska S.A. i są to kredyty ze środków BOŚ S.A. z dotacją WFOŚiGW w Łodzi w formie dopłat do oprocentowania.

Przedmiot kredytowania musi być zgodny z „Katalogiem kwalifikacji kosztów dla zadań dofinansowywanych ze środków WFOŚiGW w Łodzi” Przedmiot kredytowania obejmuje m.in. koszty kwalifikowane związane z realizacją takich przedsięwzięć jak:

- modernizacja systemów ciepłowniczych
- wykorzystanie odnawialnych źródeł energii (kolektory słoneczne, pompy ciepła, ogniwa fotowoltaiczne, pozyskiwanie biogazu), zakup i montaż jednostek kogeneracyjnych;
- termomodernizacja;
- modernizacja wewnętrznej instalacji c.o. i c.w.u.;
- modernizacja procesów technologicznych prowadząca do zmniejszenia energochłonności, ograniczenia emisji zanieczyszczeń, zmniejszenia zużycia wody
- budowa i modernizacja oczyszczalni ścieków, przepompowni ścieków, sieci kanalizacji sanitarnej, deszczowej, sieci wodociągowej;
- budowa i modernizacja stacji uzdatniania wody, budowli hydrotechnicznych, urządzeń przeciwpowodziowych i zbiorników wodnych;
- budowa i rozbudowa zakładów zagospodarowania odpadów;
- instalacje termicznego przekształcania odpadów;
- budowa kompostowni odpadów;
- pojazdy i pojemniki do selektywnej zbiórki odpadów;
- systemy odgazowania składowisk;
- **usuwanie i unieszkodliwianie wyrobów zawierających azbest;**
- likwidacja wyrobów zawierających PCB;
- wyposażenie i doposażenie składowisk.

Procedura:

kredyty dla inwestorów realizujących zadania z zakresu ochrony środowiska i gospodarki wodnej, z wyłączeniem osób fizycznych nie prowadzących działalności gospodarczej.

Warunki kredytowania:

- kwota kredytu: do 99% kosztu całkowitego zadania (kredyt może być przeznaczony wyłącznie na pokrycie kosztów kwalifikowanych), w przypadku kredytu pomostowego – nie może przekroczyć dofinansowania przyznanego na to zadanie ze środków UE lub innych funduszy zagranicznych;
- okres kredytowania: do 10 lat (dla podmiotów, które wystąpiły o dopłaty do oprocentowania kredytu przeznaczonego na pokrycie krajowego wkładu własnego przy realizacji zadań finansowanych z udziałem dotacji UE lub innych funduszy zagranicznych – do 15 lat; w przypadku kredytów pomostowych – do dnia przekazania środków pomocowych Kredytobiorcy);

⁹ <http://www.bosbank.pl>

- okres karencji w spłacie kapitału: do 2 lat od daty zawarcia umowy kredytowej i nie dłuższy niż 6 miesięcy od daty planowanego zakończenia zadania wskazanego w umowie kredytu;
- oprocentowanie: zmienne, aktualnie: WIBOR 3M pomniejszony o 0,5 p.p;
- prowizja – zgodnie z taryfą opłat i prowizji BOŚ S.A.

Więcej informacji: <http://www.bosbank.pl>.

7.3 Regionalny Program Województwa Kujawsko-Pomorskiego na lata 2007-2013¹⁰.

Program: Regionalny Program Województwa Kujawsko-Pomorskiego na lata 2007-2013
Oś priorytetowa: 2 Zachowanie i racjonalne użytkowanie środowiska
Działanie: 2.2 Gospodarka odpadami.

Celem działania jest m.in.: zmniejszenie ilości składowanych odpadów komunalnych, zwiększenie udziału ich unieszkodliwiania, zwiększenie odzysku z odpadów, przywracanie środowisku terenów po likwidowanych składowiskach.

Beneficjentem dofinansowania mogą zostać: jednostki samorządu terytorialnego (jst) oraz ich związki i stowarzyszenia, a także podmioty świadczące usługi zadań własnych jst.

Przykładowe inwestycje, na które można otrzymać dofinansowanie:

- kompleksowe systemy gospodarowania odpadami komunalnymi (zbieranie, w tym selektywna zbiórka odpadów, odbiór segregowanych odpadów, odzysk surowców wtórnych, recykling, unieszkodliwianie),
- budowa punktów selektywnego zbierania odpadów komunalnych, w tym szczególnie niebezpiecznych,
- budowa instalacji związanych z odzyskiem odpadów w procesach innych, niż składowanie,
- przebudowa składowisk odpadów,
- rekultywacja lub likwidacja składowisk odpadów,
- **usuwanie i unieszkodliwianie odpadów zawierających azbest oraz innych odpadów niebezpiecznych z obiektów i sieci usług publicznych.**

Forma wsparcia

Maksymalnym udziałem dofinansowania w wydatkach kwalifikowanych na poziomie projektu:

- dla projektów, których nie dotyczy pomoc publiczna - do 70 proc. (dofinansowanie w całości pochodzi ze środków EFRR);
- dla projektów objętych pomocą publiczną - do 50 proc. (dofinansowanie pochodzi w 85 proc. ze środków EFRR i 15 proc. budżetu państwa);

Formą płatności jest refundacja, zaliczka.

¹⁰ <http://www.funduszeuropejskie.gov.pl>

8. Monitoring realizacji *Programu*

Monitoring realizacji „*Programu usuwania azbestu i wyrobów zawierających azbest z terenu Gminy Łasin na lata 2012-2032*” pozwoli na bieżącą analizę, a także kontrolę zgodności założeń *Programu* z rzeczywistymi działaniami, które podejmowane będą przez właścicieli obiektów.

W celu umożliwienia prowadzenia monitoringu realizacji *Programu*, wyznaczono wskaźniki, służące do oceny wdrażania „*Programu usuwania azbestu i wyrobów zawierających azbest z terenu Gminy Łasin na lata 2012-2032*”. Wskaźniki te zestawione zostały poniżej.

Wyznaczone wskaźniki służące do oceny wdrażania *Programu*:

- 1) Ilość wyrobów zawierających azbest na 1 km² powierzchni Gminy Łasin [Mg/km²].
- 2) Ilość unieszkodliwionych odpadów niebezpiecznych zawierających azbest [Mg/rok].
- 3) Nakłady finansowe poniesione na usunięcie odpadów zawierających azbest [zł].
- 4) Powierzchnia wyrobów zawierających azbest [m²].
- 5) Procentowa ilość usuniętych odpadów zawierających azbest w stosunku do ilości zinwentaryzowanej przed realizacją *Programu*.
- 6) Ilość obiektów z wyrobami zawierającymi azbest.

Na podstawie bazy danych o lokalizacji oraz powierzchni pokryć dachowych wykonanych z płyt azbestowo-cementowych oraz proponowanych powyżej wskaźników oceny wdrażania *Programu*, możliwe będzie monitorowanie „*Programu usuwania azbestu i wyrobów zawierających azbest z terenu Gminy Łasin na lata 2012-2032*”.

9. Streszczenie

Programu usuwania azbestu i wyrobów zawierających azbest z terenu Gminy Łasin na lata 2012-2032 zawiera:

- Charakterystykę Gminy Łasin, a w tym informacje dotyczące:
 - położenia,
 - zasobów ludzkich,
 - gleb,
 - warunków hydrologicznych,
 - form ochrony przyrody.
- Wiadomości ogólne o azbecie, w tym informacje dotyczące:
 - budowy i rodzaju azbestu,
 - właściwości i zastosowania azbestu,
 - źródeł narażenia na działanie azbestu,
 - wpływu azbestu na organizm człowieka.
- Sposoby postępowania z materiałami zawierającymi azbest, a w tym :
 - obowiązki i postępowanie właścicieli i zarządców przy użytkowaniu obiektów i terenów z wyrobami zawierającymi azbest,
 - obowiązki i postępowanie właścicieli i zarządców, przy usuwaniu wyrobów zawierających azbest z obiektów lub terenów,

- obowiązki podmiotów gospodarczych zajmujących się usuwaniem materiałów zawierających azbest, postępowanie przy pracach przygotowawczych do usuwania wyrobów zawierających azbest.
- Gospodarowanie wyrobami zawierającymi azbest na terenie Gminy Łasin, a w tym:
 - wyroby zawierające azbest na terenie gminy,
 - dotychczasowa realizacja PUA na terenie gminy,
 - sposób unieszkodliwiania wyrobów zawierających azbest na terenie gminy,
 - harmonogram realizacji *Programu*.
- Koszty związane z realizacją *Programu*, a w tym informacje dotyczące:
 - kosztów usunięcia wszystkich wyrobów zawierających azbest,
 - kosztów nowych pokryć dachowych i elewacji.

Oszacowana ilość materiałów zawierających azbest na terenie Gminy Łasin szacuje się na **2 391,88 Mg**. Całkowity koszt usunięcia materiałów zawierających azbest kształtuje się na poziomie **8 388 101,00 złotych netto**. Całkowity koszt nowych pokryć dachowych i elewacji wraz z kosztami wykonanych prac wyniesie średnio około **18 843 697,04 zł netto**. Przewidywany koniec realizacji Programu wyznaczony został zgodnie z „*Programem Oczyszczania Kraju z Azbestu na lata 2009-2032*” i przypada na rok 2032. Data ta wydaje się odległa, jednak z uwagi na ilość materiałów zawierających azbest na terenie gminy oraz koszty związane z ich usunięciem, należy systematycznie realizować założenia niniejszego *Programu*.

ZAŁĄCZNIK NR 1

*Lokalizacja i charakterystyka materiałów zawierających azbest,
występujących na terenie Gminy Łasin*

Program usuwania wyrobów zawierających azbest z terenu Gminy Łasin

	GMINA	SOŁECTWO	ULICA	USYTUOWANIE AZBESTU	RODZAJ WYROBU	ILOŚĆ AZBESTU [m2]	RODZAJ ZABUDOWY	STOPIEŃ PILNOŚCI	NUMER EWIDENCYJNY DZIAŁKI	NUMER EWIDENCYJNY OBSZARU	WŁAŚCICIEL WYROBU
1	ŁASIN	ŁASIN	BRATKOWA 3	1	2	130	b.mieszkalny	3	688	0021	1
2	ŁASIN	ŁASIN	BRATKOWA 7	1	2	130	b.mieszkalny	3	690	0021	1
3	ŁASIN	ŁASIN	BRATKOWA 11	3	2	80	inne	3	692	0021	1
4	ŁASIN	ŁASIN	BRATKOWA 12	1	2	130	b.mieszkalny	3	707	0021	1
5	ŁASIN	ŁASIN	BRATKOWA 14	1	2	140	b.mieszkalny	3	708	0021	1
6	ŁASIN	ŁASIN	BRATKOWA 17	1	2	120	b.mieszkalny	3	693	0021	1
7	ŁASIN	ŁASIN	BRATKOWA 20	1	2	150	b.mieszkalny	3	712	0021	1
8	ŁASIN	ŁASIN	BRATKOWA 24	1	2	120	b.mieszkalny	3	714	0021	1
9	ŁASIN	ŁASIN	BRATKOWA 25	1	2	120	b.mieszkalny	3	698	0021	1
10	ŁASIN	ŁASIN	BRATKOWA 30	1	2	120	b.mieszkalny	3	717	0021	1
11	ŁASIN	ŁASIN	BRATKOWA 30	1	2	10	Inne	3	717	0021	1
12	ŁASIN	ŁASIN	CICHA 8	1	2	50	b.mieszkalno gospodarczy	3	82	0021	1
13	ŁASIN	ŁASIN	DWORCOWA 1	1	2	160	b. mieszkalny	3	43	0021	1
14	ŁASIN	ŁASIN	DWORCOWA 1	1	2	50	b. gospodarczy	3	43	0021	1
15	ŁASIN	ŁASIN	DWORCOWA 5	1	2	120	b. mieszkalny	3	41	0021	1
16	ŁASIN	ŁASIN	DWORCOWA 7	1	2	110	b. mieszkalny	3	40	0021	1
17	ŁASIN	ŁASIN	DWORCOWA 7	1	2	40	b. gospodarczy	3	40	0021	1
18	ŁASIN	ŁASIN	DWORCOWA 19	1	2	180	b. gospodarczy	3	33	0021	1
19	ŁASIN	ŁASIN	DWORCOWA 20A	1	2	200	b.mieszkalny	3	50	0021	1
20	ŁASIN	ŁASIN	DWORCOWA 21	1	2	100	b.mieszkalny	3	28/2	0021	1
21	ŁASIN	ŁASIN	DWORCOWA 22	1	2	150	b.mieszkalny	3	48/3	0021	1

Program usuwania wyrobów zawierających azbest z terenu Gminy Łasin

22	ŁASIN	ŁASIN	DWORCOWA 24	1	2	110	b.mieszklany	3	47	0021	1
23	ŁASIN	ŁASIN	DWORCOWA 24	1	2	50	b.gospodarczy	3	47	0021	1
24	ŁASIN	ŁASIN	DWORCOWA 25	1	2	40	b.mieszklany	3	16/4 22	0021	1
25	ŁASIN	ŁASIN	DWORCOWA 27	1	2	60	b. gospodarczy	3	16/9	0021	1
26	ŁASIN	ŁASIN	DWORCOWA 35	1	2	320	b.gospodarczy	3	9/1 9/2	0021	1
27	ŁASIN	ŁASIN	DWORCOWA 35	1	2	380	b.gospodarczy	3	9/1 9/2	0021	1
28	ŁASIN	ŁASIN	DWORCOWA 35	1	2	250	b.gospodarczy	3	9/1 9/2	0021	1
29	ŁASIN	ŁASIN	GRUDZIĄDZKA 1	1	2	100	b.mieszklany	3	396/1	0021	1
30	ŁASIN	ŁASIN	GRUDZIĄDZKA 5	1	2	20	inne	3	366/1	0021	1
31	ŁASIN	ŁASIN	GRUDZIĄDZKA 11	1	2	250	inne	2	362	0021	1
32	ŁASIN	ŁASIN	GRUDZIĄDZKA 11	1	2	10	inne	3	362	0021	1
33	ŁASIN	ŁASIN	GRUDZIĄDZKA 11	1	2	30	inne	3	362	0021	1
34	ŁASIN	ŁASIN	GRUDZIĄDZKA 11	1	2	25	inne	3	362	0021	1
35	ŁASIN	ŁASIN	GRUDZIĄDZKA 11	1	2	15	b.gospodarczy	3	362	0021	1
36	ŁASIN	ŁASIN	GRUDZIĄDZKA 11	1	2	135	b.gospodarczy	3	362	0021	1
37	ŁASIN	ŁASIN	GRUDZIĄDZKA 11	1	2	110	b.mieszkalny	3	362	0021	1
38	ŁASIN	ŁASIN	GRUDZIĄDZKA 22	1	2	10	b.gospodarczy	3	339	0021	1
39	ŁASIN	ŁASIN	GRUDZIĄDZKA 22	1	2	15	b.gospodarczy	3	339	0021	1
40	ŁASIN	ŁASIN	GRUDZIĄDZKA 22	1	2	20	b.gospodarczy	3	339	0021	1
41	ŁASIN	ŁASIN	GRUDZIĄDZKA 50	1	2	96	b.gospodarczy	3	308/2	0021	1
42	ŁASIN	ŁASIN	GRUDZIĄDZKA 50	1	2	120	b.gospodarczy	3	308/2	0021	1
43	ŁASIN	ŁASIN	KOŚCIELNA 4	1	2	110	b.mieszkalny	3	292	0021	1
44	ŁASIN	ŁASIN	KOŚCIUSZKI 7	1	2	115	b.mieszkalny	3	259/1	0021	1

Program usuwania wyrobów zawierających azbest z terenu Gminy Łasin

45	ŁASIN	ŁASIN	KOŚCIUSZKI 9	1	2	136	b.mieszkalny	3	256	0021	1
46	ŁASIN	ŁASIN	KOŚCIUSZKI 10	1	2	120	b.mieszkalny	3	192/3	0021	1
47	ŁASIN	ŁASIN	KOŚCIUSZKI 16	1	2	120	b.mieszkalny	3	189	0021	1
48	ŁASIN	ŁASIN	KOŚCIUSZKI 17	1	2	190	b.mieszkalny	3	248	0021	1
49	ŁASIN	ŁASIN	KOŚCIUSZKI 17	1	2	20	Inne	3	248	0021	1
50	ŁASIN	ŁASIN	KOŚCIUSZKI 20	1	2	40	b.gospodarczy	3	185	0021	1
51	ŁASIN	ŁASIN	KOŚCIUSZKI 24	1	2	110	b.mieszkalny	2	356	0021	1
52	ŁASIN	ŁASIN	KOŚCIUSZKI 26	1	2	130	b.mieszkalny	3	355	0021	1
53	ŁASIN	ŁASIN	KWIATOWA 1	1	2	20	inne	3	228/5	0021	1
54	ŁASIN	ŁASIN	LILIOWA 11	1	2	140	b.mieszkalny	3	660	0021	1
55	ŁASIN	ŁASIN	LILIOWA 12	1	2	170	b.mieszkalny	3	679	0021	1
56	ŁASIN	ŁASIN	LILIOWA 6	1	2	120	b.mieszkalny	3	676	0021	1
57	ŁASIN	ŁASIN	LILIOWA 8	1	2	140	b.mieszkalny	3	677	0021	1
58	ŁASIN	ŁASIN	LIPOWA 7	1	2	30	inne	3	166	0021	1
59	ŁASIN	ŁASIN	LIPOWA 11	1	2	90	b.mieszkalny	3	168	0021	1
60	ŁASIN	ŁASIN	LIPOWA 13	1	2	135	b.mieszkalny	3	169	0021	1
61	ŁASIN	ŁASIN	LIPOWA 17	1	2	25	inne	3	173	0021	1
62	ŁASIN	ŁASIN	MARII SKŁODOWSKIEJ- CURIE 2	1	2	160	b.mieszkalny	3	529	0021	1
63	ŁASIN	ŁASIN	MARII SKŁODOWSKIEJ- CURIE 4	1	2	100	b.mieszkalny	3	536	0021	1
64	ŁASIN	ŁASIN	MARII SKŁODOWSKIEJ- CURIE 6	1	2	100	b.mieszkalny	3	537	0021	1
65	ŁASIN	ŁASIN	MARII SKŁODOWSKIEJ-	1	2	240	b.mieszkalny	3	542	0021	1

Program usuwania wyrobów zawierających azbest z terenu Gminy Łasin

			CURIE 7								
66	ŁASIN	ŁASIN	MARII SKŁODOWSKIEJ-CURIE 8	1	2	100	b.mieszkalny	3	538	0021	1
67	ŁASIN	ŁASIN	MARII SKŁODOWSKIEJ-CURIE 9	1	2	120	b.mieszkalny	3	544	0021	1
68	ŁASIN	ŁASIN	MARII SKŁODOWSKIEJ-CURIE 11	1	2	120	b.mieszkalny	3	545	0021	1
69	ŁASIN	ŁASIN	MARII SKŁODOWSKIEJ-CURIE 17	1	2	120	b.mieszkalny	3	548	0021	1
70	ŁASIN	ŁASIN	MARII SKŁODOWSKIEJ-CURIE 21	1	2	100	b.mieszkalny	3	550	0021	1
71	ŁASIN	ŁASIN	MARII SKŁODOWSKIEJ-CURIE 22	1	2	130	b.mieszkalny	3	603	0021	1
72	ŁASIN	ŁASIN	MARII SKŁODOWSKIEJ-CURIE 23	1	2	100	b.mieszkalny	3	551	0021	1
73	ŁASIN	ŁASIN	MARII SKŁODOWSKIEJ-CURIE 25	1	2	100	b.mieszkalny	3	552	0021	1
74	ŁASIN	ŁASIN	MARII SKŁODOWSKIEJ-CURIE 25	1	2	130	b.mieszkalny	3	552	0021	1
75	ŁASIN	ŁASIN	MARII SKŁODOWSKIEJ-CURIE 27	1	2	120	b.mieszkalny	3	553	0021	1
76	ŁASIN	ŁASIN	MARII SKŁODOWSKIEJ-CURIE 28	1	2	130	b.mieszkalny	2	611	0021	1
77	ŁASIN	ŁASIN	MARII SKŁODOWSKIEJ-CURIE 37	1	2	130	b.mieszkalny	3	616	0021	1
78	ŁASIN	ŁASIN	MARII SKŁODOWSKIEJ-	1	2	50	Inne	3	616	0021	1

Program usuwania wyrobów zawierających azbest z terenu Gminy Łasin

			CURIE 37								
79	ŁASIN	ŁASIN	MARII SKŁODOWSKIEJ-CURIE 37A	1	2	140	b.mieszkalny	3	617	0021	1
80	ŁASIN	ŁASIN	MARII SKŁODOWSKIEJ-CURIE 39	1	2	140	b.mieszkalny	3	618	0021	1
81	ŁASIN	ŁASIN	MARII SKŁODOWSKIEJ-CURIE 41	1	2	90	b.mieszkalny	3	619	0021	1
82	ŁASIN	ŁASIN	MARII SKŁODOWSKIEJ-CURIE 43	1	2	90	b.mieszkalny	2	620	0021	1
83	ŁASIN	ŁASIN	MŁYŃSKA 2	1	2	60	b.mieszkalny	3	569	0021	1
84	ŁASIN	ŁASIN	MŁYŃSKA 2	1	2	100	b.mieszkalny	2	569	0021	1
85	ŁASIN	ŁASIN	MŁYŃSKA 4	1	2	120	b.mieszkalny	3	570	0021	1
86	ŁASIN	ŁASIN	MŁYŃSKA 5	1	2	70	b.przemysłowy	3	126	0021	0
87	ŁASIN	ŁASIN	MŁYŃSKA 6	1	2	30	inne	3	571	0021	1
88	ŁASIN	ŁASIN	OKRĘŻNA 4	1	2	140	b.mieszkalny	3	792	0021	1
89	ŁASIN	ŁASIN	OKRĘŻNA 4	1	2	35	Inne	3	792	0021	1
90	ŁASIN	ŁASIN	OLIMPIJSKA 6	1	2	35	inne	3	753	0021	1
91	ŁASIN	ŁASIN	OLIMPIJSKA 7	1	2	10	inne	3	764	0021	1
92	ŁASIN	ŁASIN	OLIMPIJSKA 8	1	2	35	inne	3	754	0021	1
93	ŁASIN	ŁASIN	OLIMPIJSKA 13	1	2	35	inne	3	772	0021	1
94	ŁASIN	ŁASIN	OLIMPIJSKA 28	1	2	45	inne	3	790	0021	1
95	ŁASIN	ŁASIN	OLIMPIJSKA 24	1	2	20	inne	3	784	0021	1
96	ŁASIN	ŁASIN	PODMURNA 1	1	2	160	b.mieszkalny	3	359	0021	1
97	ŁASIN	ŁASIN	PODMURNA 7	1	2	200	b.gospodarczy	3	141	0021	1

Program usuwania wyrobów zawierających azbest z terenu Gminy Łasin

98	ŁASIN	ŁASIN	PODMURNA 7	1	2	60	Inne	3	141	0021	1
99	ŁASIN	ŁASIN	PODMURNA 23	1	2	120	b. mieszkalny	3	152	0021	1
100	ŁASIN	ŁASIN	PODMURNA 25	1	2	120	b.mieszkalny	3	154	0021	1
101	ŁASIN	ŁASIN	RADZYŃSKA 8	1	2	16	b. gospodarczy	3	393	0021	1
102	ŁASIN	ŁASIN	RADZYŃSKA 9	1	2	65	b.mieszkalny	3	405	0021	1
103	ŁASIN	ŁASIN	RADZYŃSKA 9	1	2	20	b.gospodarczy	3	405	0021	1
104	ŁASIN	ŁASIN	RADZYŃSKA 10	1	2	85	b.gospodarczy	3	392	0021	1
105	ŁASIN	ŁASIN	RADZYŃSKA 11	1	2	140	b. mieszkalny	3	403	0021	1
106	ŁASIN	ŁASIN	RADZYŃSKA 11	1	2	50	b. gospodarczy	3	403	0021	1
107	ŁASIN	ŁASIN	RADZYŃSKA 13	1	2	165	b.mieszkalny	3	526/2	0021	1
108	ŁASIN	ŁASIN	RADZYŃSKA 15	1	2	40	inne	3	526/2	0021	1
109	ŁASIN	ŁASIN	RADZYŃSKA 16	1	2	10	b. gospodarczy	3	384/1	0021	1
110	ŁASIN	ŁASIN	RADZYŃSKA 17	1	2	25	inne	3	520	0021	1
111	ŁASIN	ŁASIN	RADZYŃSKA 17 A B C	1	2	220	b.mieszkalny	3	520	0021	1
112	ŁASIN	ŁASIN	RADZYŃSKA 32	1	2	200	b.gospodarczy	3	458	0021	1
113	ŁASIN	ŁASIN	RADZYŃSKA 32	1	2	120	b.mieszkalny	3	458	0021	1
114	ŁASIN	ŁASIN	RADZYŃSKA 39	1	2	80	inne	3	480/2	0021	1
115	ŁASIN	ŁASIN	RÓŻANA 2	1	2	156	b.mieszkalny	3	297	0021	1
116	ŁASIN	ŁASIN	RYNEK 13	1	2	23	b.mieszkalny	3	233	0021	1
117	ŁASIN	ŁASIN	SPÓŁDZIELCÓW	1	1	150	b. gospodarczy	3	15/8	0021	1
118	ŁASIN	ŁASIN	SPÓŁDZIELCÓW	1	1	200	b. gospodarczy	3	15/8	0021	1
119	ŁASIN	ŁASIN	STUDZIENNA 3	1	2	65	b.mieszkalny	3	305	0021	1
120	ŁASIN	ŁASIN	STUDZIENNA 4	1	2	15	inne	3	309/2	0021	1

Program usuwania wyrobów zawierających azbest z terenu Gminy Łasin

121	ŁASIN	ŁASIN	TULIPANOWA 14	1	2	40	b.gospodarczy	3	681	0021	1
122	ŁASIN	ŁASIN	WAŁOWA 11	1	2	110	b.mieszkalny	3	106	0021	1
123	ŁASIN	ŁASIN	WAŁOWA 11	1	2	56	Inne	3	106	0021	1
124	ŁASIN	ŁASIN	WAŁOWA 15	1	2	110	b.mieszkalny	3	116	0021	1
125	ŁASIN	ŁASIN	WIEJSKA 62	1	1	25	b. gospodarczy	3	453	0021	1
126	ŁASIN	ŁASIN	WIEJSKA	1	2	150	b. gospodarczy	3	430	0021	1
127	ŁASIN	ŁASIN	WIEJSKA	1	2	170	b.mieszkalny	3	430	0021	1
128	ŁASIN	ŁASIN	WIEJSKA	1	2	40	b.gospodarczy	3	430	0021	1
129	ŁASIN	ŁASIN	WODNA	1	2	15	inne	3	564/1	0021	1
130	ŁASIN	ŁASIN	WODNA 13	1	2	140	b.mieszkalny	3	636/1	0021	1
131	ŁASIN	ŁASIN	WODNA 16	1	2	120	b.mieszkalny	2	631	0021	1
132	ŁASIN	ŁASIN	WODNA 21	1	2	50	b.przemysłowy	2	633	0021	0
133	ŁASIN	ŁASIN	ZAMKOWA 1	1	2	235	b.mieszkalny	3	330/1	0021	1
134	ŁASIN	ŁASIN	ZAMKOWA 2	1	2	120	b.mieszkalny	3	332	0021	1
135	ŁASIN	ŁASIN	ZAMKOWA 3	1	2	150	b.mieszkalny	3	329/1	0021	1
136	ŁASIN	ŁASIN	ZAMKOWA 15	1	2	128	b.mieszkalny	3	322	0021	1
137	ŁASIN	ŁASIN	ZAMKOWA 17	1	2	150	b.mieszkalny	3	321/2 321/1	0021	1
138	ŁASIN	ŁASIN	ŻEROMSKIEGO 2	1	2	120	b.gospodarczy	3	61	0021	1
139	ŁASIN	ŁASIN	ŻEROMSKIEGO 8	1	2	270	b.gospodarczy	3	57	0021	1
140	ŁASIN	BOGDANKI 6	-	1	2	45	b.mieszkalny	3	105/2	0003	1
141	ŁASIN	BOGDANKI 6	-	1	2	45	b.mieszkalny	3	105/2	0003	1
142	ŁASIN	BOGDANKI 6	-	1	2	45	b.mieszkalny	3	105/2	0003	1
143	ŁASIN	BOGDANKI 6	-	1	2	45	b.mieszkalny	3	105/2	0003	1
144	ŁASIN	BOGDANKI 7	-	1	2	175	b.mieszkalny	3	115/9	0003	1

Program usuwania wyrobów zawierających azbest z terenu Gminy Łasin

145	ŁASIN	BOGDANKI 7	-	1	2	20	b.gospodarczy	3	115/9	0003	1
146	ŁASIN	BOGDANKI 8	-	1	2	80	b.gospodarczy	3	105/1	0003	1
147	ŁASIN	BOGDANKI 8	-	1	2	80	b.gospodarczy	3	105/1	0003	1
148	ŁASIN	BOGDANKI 8	-	1	2	80	b.gospodarczy	3	105/1	0003	1
149	ŁASIN	BOGDANKI 8	-	1	2	80	b.gospodarczy	3	105/1	0003	1
150	ŁASIN	BOGDANKI 9/2	-	1	2	60	b.mieszkalny	3	115/10	0003	1
151	ŁASIN	BOGDANKI 9/2	-	1	2	60	b.mieszkalny	3	115/10	0003	1
152	ŁASIN	BOGDANKI 9/3	-	1	2	60	b.mieszkalny	3	115/10	0003	1
153	ŁASIN	HUTA STRZELCE 1	-	1	2	160	b.gospodarczy	3	124	0002	1
154	ŁASIN	HUTA STRZELCE 1	-	1	2	150	b.mieszkalny	3	124	0002	1
155	ŁASIN	HUTA STRZELCE 3	-	1	2	150	b.mieszkalny	3	28 27	0002	1
156	ŁASIN	HUTA STRZELCE 8	-	1	2	200	b.gospodarczy	3	76	0002	1
157	ŁASIN	HUTA STRZELCE 8	-	1	2	130	b.mieszkalny	3	76	0002	1
158	ŁASIN	HUTA STRZELCE 8	-	1	2	50	inne	3	76	0002	1
159	ŁASIN	HUTA STRZELCE 9	-	1	2	190	inne	3	49 72/1	0002	1
160	ŁASIN	HUTA STRZELCE 9	-	1	2	3	inne	3	49 72/1	0002	1
161	ŁASIN	HUTA STRZELCE 9	-	1	2	35	inne	3	49 72/1	0002	1
162	ŁASIN	HUTA STRZELCE 10	-	1	2	300	b.gospodarczy	3	77/1	0002	1
163	ŁASIN	HUTA STRZELCE 10	-	1	2	520	b.gospodarczy	3	77/1	0002	1
164	ŁASIN	HUTA STRZELCE 10	-	1	2	150	b.mieszkalny	3	77/1	0002	1
165	ŁASIN	HUTA STRZELCE 12	-	1	2	160	b.gospodarczy	3	60	0002	1
166	ŁASIN	HUTA STRZELCE 12	-	1	2	480	b.gospodarczy	3	60	0002	1
167	ŁASIN	HUTA STRZELCE 12	-	1	2	70	b.mieszkalny	3	60	0002	1

Program usuwania wyrobów zawierających azbest z terenu Gminy Łasin

168	ŁASIN	HUTA STRZELCE 14	-	1	2	84	b.gospodarczy	3	89	0002	1
169	ŁASIN	HUTA STRZELCE 14	-	1	2	124	b.mieszkalny	3	89	0002	1
170	ŁASIN	HUTA STRZELCE 15	-	1	2	56	b.gospodarczy	3	123/1 122	0002	1
171	ŁASIN	HUTA STRZELCE 21	-	1	2	162	b.gospodarczy	3	118 114	0002	1
172	ŁASIN	HUTA STRZELCE 21	-	1	2	100	b.mieszkalny	3	118 114	0002	1
173	ŁASIN	HUTA STRZELCE 21	-	1	2	120	Inne	3	118 114	0002	1
174	ŁASIN	HUTA STRZELCE 21	-	1	2	250	b.gospodarczy	3	118 114	0002	1
175	ŁASIN	HUTA STRZELCE 21	-	1	2	42	Inne	3	118 114	0002	1
176	ŁASIN	HUTA STRZELCE 25	-	1	2	240	b.gospodarczy	3	107	0002	1
177	ŁASIN	HUTA STRZELCE 25	-	1	2	240	b.mieszkalny	3	107	0002	1
178	ŁASIN	HUTA STRZELCE 26	-	1	2	180	b.gospodarczy	3	22	0002	1
179	ŁASIN	HUTA STRZELCE 27	-	1	2	130	b.mieszkalny	3	38/5	0002	1
180	ŁASIN	HUTA STRZELCE 29	-	1	2	170	b.gospodarczy	3	15	0002	1
181	ŁASIN	HUTA STRZELCE 29	-	1	2	190	b.gospodarczy	3	15	0002	1
182	ŁASIN	HUTA STRZELCE 29	-	1	2	300	b.gospodarczy	3	15	0002	1
183	ŁASIN	HUTA STRZELCE 30	-	1	2	380	b.gospodarczy	3	32/2	0002	1
184	ŁASIN	HUTA STRZELCE 30	-	1	2	35	b.gospodarczy	3	32/2	0002	1
185	ŁASIN	HUTA STRZELCE 30	-	1	2	32	b.gospodarczy	3	32/2	0002	1
186	ŁASIN	HUTA STRZELCE 32	-	1	2	180	b.gospodarczy	3	68	0002	1
187	ŁASIN	HUTA STRZELCE 32	-	1	2	180	b.gospodarczy	3	68	0002	1
188	ŁASIN	HUTA STRZELCE 37/1	-	1	2	20	b.gospodarczy	3	19	0002	1
189	ŁASIN	HUTA STRZELCE 51	-	1	2	120	b.gospodarczy	3	173	0002	1
190	ŁASIN	HUTA STRZELCE 60	-	1	2	135	b.gospodarczy	3	170	0002	1

Program usuwania wyrobów zawierających azbest z terenu Gminy Łasin

191	ŁASIN	HUTA STRZELCE 60	-	1	2	75	b.gospodarczy	3	170	0002	1
192	ŁASIN	HUTA STRZELCE 60	-	1	2	110	b.mieszkalny	3	170	0002	1
193	ŁASIN	JAKUBKOWO 1	-	1	2	330	b.gospodarczy	3	74/1	0003	1
194	ŁASIN	JAKUBKOWO 1	-	1	2	90	b.gospodarczy	3	74/1	0003	1
195	ŁASIN	JAKUBKOWO 1	-	1	2	139	b.gospodarczy	3	74/1	0003	1
196	ŁASIN	JAKUBKOWO 4	-	1	2	130	b.mieszkalny	3	33/2	0003	1
197	ŁASIN	JAKUBKOWO 5	-	1	2	110	b.mieszkalny	3	31/2 32/2	0003	1
198	ŁASIN	JAKUBKOWO 5	-	1	2	150	b.gospodarczy	3	31/2 32/2	0003	1
199	ŁASIN	JAKUBKOWO 6	-	1	2	20	b.gospodarczy	3	59	0003	1
200	ŁASIN	JAKUBKOWO 8	-	1	2	170	b.mieszkalny	3	69/1 70/4	0003	1
201	ŁASIN	JAKUBKOWO 9	-	1	2	160	b.mieszkalny	3	28/1	0003	1
202	ŁASIN	JAKUBKOWO 10	-	1	2	275	b.gospodarczy	3	25/2	0003	1
203	ŁASIN	JAKUBKOWO 10	-	1	2	250	b.gospodarczy	3	25/2	0003	1
204	ŁASIN	JAKUBKOWO 10	-	1	2	110	b.mieszkalny	3	25/2	0003	1
205	ŁASIN	JAKUBKOWO 14	-	1	2	12	b.gospodarczy	3	66/3 65/1	0003	1
206	ŁASIN	JAKUBKOWO 14	-	1	2	80	b.gospodarczy	3	66/3 65/1	0003	1
207	ŁASIN	JAKUBKOWO 14	-	1	2	250	b.mieszkalny	3	66/3 65/1	0003	1
208	ŁASIN	JAKUBKOWO 14	-	1	2	40	b.gospodarczy	3	66/3 65/1	0003	1
209	ŁASIN	JAKUBKOWO 15	-	1	2	210	b.gospodarczy	3	13/2 12/3	0003	1
210	ŁASIN	JAKUBKOWO 15	-	1	2	60	b.gospodarczy	3	13/2 12/3	0003	1
211	ŁASIN	JAKUBKOWO 15	-	1	2	110	b.mieszkalny	3	13/2 12/3	0003	1
212	ŁASIN	JAKUBKOWO 15	-	2	2	50	Inne	3	13/2 12/3	0003	1
213	ŁASIN	JAKUBKOWO 16	-	1	2	200	b.mieszkalny	3	8/2 9/1	0003	1

Program usuwania wyrobów zawierających azbest z terenu Gminy Łasin

214	ŁASIN	JAKUBKOWO 17	-	1	2	40	b.gospodarczy	3	12/1	0003	1
215	ŁASIN	JAKUBKOWO 18	-	1	2	100	b.gospodarczy	3	5 6/2	0003	1
216	ŁASIN	JAKUBKOWO 18	-	1	2	40	b.gospodarczy	3	5 6/2	0003	1
217	ŁASIN	JAKUBKOWO 18	-	1	2	100	b.gospodarczy	3	5 6/2	0003	1
218	ŁASIN	JAKUBKOWO 21	-	1	2	170	b.gospodarczy	3	43	0003	1
219	ŁASIN	JAKUBKOWO 21	-	1	2	40	b.gospodarczy	3	43	0003	1
220	ŁASIN	JAKUBKOWO 23	-	1	2	310	b.gospodarczy	3	85	0003	1
221	ŁASIN	JAKUBKOWO 27	-	1	2	340	b.mieszkalny	3	854/2	0003	1
222	ŁASIN	JAKUBKOWO 27	-	1	2	370	b.gospodarczy	3	854/2	0003	1
223	ŁASIN	JANKOWICE 1	-	1	2	150	b.mieszkalny	3	49/1	0004	1
224	ŁASIN	JANKOWICE 1	-	1	2	25	b.gospodarczy	3	49/1	0004	1
225	ŁASIN	JANKOWICE 1	-	1	2	240	b.gospodarczy	3	49/1	0004	1
226	ŁASIN	JANKOWICE 6	-	1	2	340	b. mieszkalny	3	3/8	0004	1
227	ŁASIN	JANKOWICE 6	-	1	2	190	b. gospodarczy	3	3/8	0004	1
228	ŁASIN	JANKOWICE 9	-	1	2	240	b.gospodarczy	3	41/3	0004	1
229	ŁASIN	JANKOWICE 10	-	1	2	160	b.gospodarczy	3	43/1	0004	1
230	ŁASIN	JANKOWICE 10	-	1	2	220	b.gospodarczy	3	43/1	0004	1
231	ŁASIN	JANKOWICE 10	-	1	2	18	b.mieszkalny	3	43/1	0004	1
232	ŁASIN	JANKOWICE 11	-	1	2	60	b.mieszkalny	3	69 71	0004	1
233	ŁASIN	JANKOWICE 11	-	1	2	320	b.gospodarczy	3	69 71	0004	1
234	ŁASIN	JANKOWICE 11	-	1	1	140	b.mieszkalny	3	69 71	0004	1
235	ŁASIN	JANKOWICE 11	-	1	2	175	b.mieszkalny	3	69 71	0004	1
236	ŁASIN	JANKOWICE 15	-	1	2	420	b.gospodarczy	3	84/1	0004	1

Program usuwania wyrobów zawierających azbest z terenu Gminy Łasin

237	ŁASIN	JANKOWICE 15	-	1	2	260	Inne	3	84/1	0004	1
238	ŁASIN	JANKOWICE 16	-	1	2	60	b.gospodarczy	3	103	0004	1
239	ŁASIN	JANKOWICE 16	-	1	2	230	b.gospodarczy	3	103	0004	1
240	ŁASIN	JANKOWICE 16	-	1	2	264	b.gospodarczy	3	103	0004	1
241	ŁASIN	JANKOWICE 16	-	1	2	144	b.mieszkalny	3	103	0004	1
242	ŁASIN	JANKOWICE 16	-	1	2	6	Inne	3	103	0004	1
243	ŁASIN	JANKOWICE 17	-	1	2	66	b.gospodarczy	3	135/1 135/2	0004	1
244	ŁASIN	JANKOWICE 17	-	1	2	209	b.gospodarczy	3	135/1 135/2	0004	1
245	ŁASIN	JANKOWICE 17	-	1	2	168	b.mieszkalny	2	135/1 135/2	0004	1
246	ŁASIN	JANKOWICE 17	-	1	2	60	Inne	3	135/1 135/2	0004	1
247	ŁASIN	JANKOWICE 17	-	1	2	740	b.gospodarczy	3	135/1 135/2	0004	1
248	ŁASIN	JANKOWICE 17	-	1	2	421	b.gospodarczy	3	135/1 135/2	0004	1
249	ŁASIN	JANKOWICE 17	-	1	2	140	b.gospodarczy	3	135/1 135/2	0004	1
250	ŁASIN	JANKOWICE 17	-	1	2	800	b.gospodarczy	3	135/1 135/2	0004	1
251	ŁASIN	JANKOWICE 21	-	1	2	240	b.gospodarczy	3	1/1	0004	1
252	ŁASIN	JANKOWICE 21	-	1	2	180	b.gospodarczy	3	1/1	0004	1
253	ŁASIN	JANKOWICE 22	-	1	2	650	b.gospodarczy	3	145	0004	1
254	ŁASIN	JANKOWICE 22	-	1	2	130	b.gospodarczy	3	145	0004	1
255	ŁASIN	JANKOWICE 22	-	1	2	30	b.gospodarczy	3	145	0004	1
256	ŁASIN	JANKOWICE 22	-	1	2	120	b.mieszkalny	3	145	0004	1
257	ŁASIN	JANKOWICE 22	-	1	2	340	b.gospodarczy	3	145	0004	1
258	ŁASIN	JANKOWICE 22	-	1	2	195	b.gospodarczy	3	145	0004	1
259	ŁASIN	JANKOWICE 22	-	1	2	100	b.mieszkalny	3	97/4	0004	1

Program usuwania wyrobów zawierających azbest z terenu Gminy Łasin

260	ŁASIN	JANKOWICE 23	-	1	2	60	b.mieszkalny	3	95/1 96	0004	1
261	ŁASIN	JANKOWICE 23	-	1	2	30	Inne	3	95/1 96	0004	1
262	ŁASIN	JANKOWICE 25	-	1	2	60	inne	3	24/19	0004	1
263	ŁASIN	JANKOWICE 25	-	1	2	28	b.gospodarczy	3	24/19	0004	1
264	ŁASIN	JANKOWICE 25	-	1	2	45	b.gospodarczy	3	24/19	0004	1
265	ŁASIN	JANKOWICE 26	-	1	2	240	b.gospodarczy	3	121/1 123/2	0004	1
266	ŁASIN	JANKOWICE 26	-	1	2	240	b.gospodarczy	3	121/1 123/2	0004	1
267	ŁASIN	JANKOWICE 26	-	1	2	180	b.gospodarczy	3	121/1 123/2	0004	1
268	ŁASIN	JANKOWICE 26	-	1	2	150	b.mieszkalny	3	121/1 123/2	0004	1
269	ŁASIN	JANKOWICE 28	-	1	2	300	b.gospodarczy	3	121/1	0004	1
270	ŁASIN	JANKOWICE 28	-	1	2	360	b.gospodarczy	3	121/1	0004	1
271	ŁASIN	JANKOWICE 28	-	1	2	230	b.gospodarczy	3	121/1	0004	1
272	ŁASIN	JANKOWICE 28	-	1	2	170	b.mieszkalny	3	121/1	0004	1
273	ŁASIN	JANKOWICE 32	-	1	2	120	b.gospodarczy	3	31	0004	1
274	ŁASIN	JANKOWICE 32	-	1	2	240	b.gospodarczy	3	31	0004	1
275	ŁASIN	JANKOWICE 33	-	1	2	18	inne	3	30	0004	1
276	ŁASIN	JANKOWICE 33	-	1	2	6	inne	3	30	0004	1
277	ŁASIN	JANKOWICE 33	-	1	2	120	b.mieszkalny	3	30	0004	1
278	ŁASIN	JANKOWICE 33	-	1	2	30	b.gospodarczy	3	30	0004	1
279	ŁASIN	JANKOWICE 34/1	-	1	2	30	b. gospodarczy	3	88	0004	1
280	ŁASIN	JANKOWICE 34/2	-	1	2	14	b. gospodarczy	3	88	0004	1
281	ŁASIN	JANKOWICE 37	-	1	2	230	b.gospodarczy	3	24/2	0004	1
282	ŁASIN	JANKOWICE 37	-	1	2	20	b.gospodarczy	3	24/2	0004	1

Program usuwania wyrobów zawierających azbest z terenu Gminy Łasin

283	ŁASIN	JANKOWICE 37	-	1	2	170	b.mieszkalny	3	24/2	0004	1
284	ŁASIN	JANKOWICE 41	-	1	2	175	b.gospodarczy	3	79/1	0004	1
285	ŁASIN	JANKOWICE 41	-	1	2	120	b.mieszkalny	3	79/1	0004	1
286	ŁASIN	JANKOWICE 42	-	1	2	40	b. gospodarczy	3	20	0004	1
287	ŁASIN	JANKOWICE 43	-	1	2	190	b. mieszkalny	3	75/2	0004	1
288	ŁASIN	JANKOWICE 43	-	1	2	100	b. gospodarczy	3	75/2	0004	1
289	ŁASIN	JANKOWICE 43	-	1	2	100	b. gospodarczy	3	75/2	0004	1
290	ŁASIN	JANKOWICE 45	-	1	2	110	b.gospodarczy	3	72/3	0004	1
291	ŁASIN	JANKOWICE 45	-	1	2	200	b.mieszkalny	3	74	0004	1
292	ŁASIN	JANKOWICE 46	-	1	2	150	b. mieszkalny	3	18	0004	1
293	ŁASIN	JANKOWICE 46	-	1	2	170	b. gospodarczy	3	18	0004	1
294	ŁASIN	JANKOWICE 46	-	1	2	140	b. gospodarczy	3	18	0004	1
295	ŁASIN	KOZŁOWO 1	-	1	2	275	b.gospodarczy	3	88	0005	1
296	ŁASIN	KOZŁOWO 1	-	1	2	170	b.gospodarczy	3	88	0005	1
297	ŁASIN	KOZŁOWO 1	-	1	2	150	b.mieszkalny	3	88	0005	1
298	ŁASIN	KOZŁOWO 2	-	1	2	40	b.gospodarczy	3	7/19	0005	1
299	ŁASIN	KOZŁOWO 2	-	1	2	230	b.gospodarczy	3	7/19	0005	1
300	ŁASIN	KOZŁOWO 2	-	1	2	155	b.mieszkalny	3	7/19	0005	1
301	ŁASIN	KOZŁOWO 2	-	1	2	286	b.gospodarczy	3	7/19	0005	1
302	ŁASIN	KOZŁOWO 2	-	1	2	240	b.gospodarczy	3	7/19	0005	1
303	ŁASIN	KOZŁOWO 2	-	1	2	100	b.gospodarczy	3	7/19	0005	1
304	ŁASIN	KOZŁOWO 2	-	1	2	100	b.mieszkalny	3	7/19	0005	1
305	ŁASIN	KOZŁOWO 4	-	1	2	130	b.mieszkalny	3	7/18	0005	1
306	ŁASIN	KOZŁOWO 8	-	1	2	120	b.gospodarczy	3	7/16	0005	1

Program usuwania wyrobów zawierających azbest z terenu Gminy Łasin

307	ŁASIN	KOZŁOWO 8	-	1	2	180	b.gospodarczy	3	7/16	0005	1
308	ŁASIN	KOZŁOWO 8	-	1	2	30	b.gospodarczy	3	7/16	0005	1
309	ŁASIN	KOZŁOWO 8	-	1	2	180	b.gospodarczy	3	7/16	0005	1
310	ŁASIN	KOZŁOWO 8	-	1	2	340	b.gospodarczy	3	7/16	0005	1
311	ŁASIN	KOZŁOWO 8	-	1	2	140	b.mieszklany	3	7/16	0005	1
312	ŁASIN	KOZŁOWO 8	-	1	2	20	Inne	3	7/16	0005	1
313	ŁASIN	KOZŁOWO 9	-	1	2	90	b.gospodarczy	3	74	0005	1
314	ŁASIN	KOZŁOWO 9	-	1	2	40	b.gospodarczy	3	74	0005	1
315	ŁASIN	KOZŁOWO 10	-	1	2	50	b.gospodarczy	3	73	0005	1
316	ŁASIN	KOZŁOWO 11	-	1	2	120	b.mieszkalny	3	69	0005	1
317	ŁASIN	KOZŁOWO 11	-	1	2	400	b.gospodarczy	3	69	0005	1
318	ŁASIN	KOZŁOWO 11	-	1	2	80	inne	3	69	0005	1
319	ŁASIN	KOZŁOWO 13	-	1	2	110	b.gospodarczy	3	64	0005	1
320	ŁASIN	KOZŁOWO 13	-	1	1	120	b.mieszklany	3	64	0005	1
321	ŁASIN	KOZŁOWO 19	-	1	2	150	b.gospodarczy	3	40	0005	1
322	ŁASIN	KOZŁOWO 21	-	1	2	245	b.gospodarczy	3	37	0005	1
323	ŁASIN	KOZŁOWO 21	-	1	2	360	b.gospodarczy	3	37	0005	1
324	ŁASIN	KOZŁOWO 21	-	1	2	70	b.gospodarczy	3	37	0005	1
325	ŁASIN	KOZŁOWO 21	-	1	2	25	inne	3	37	0005	1
326	ŁASIN	KOZŁOWO 21	-	1	2	25	Inne	3	37	0005	1
327	ŁASIN	KOZŁOWO 27	-	1	2	162	b.gospodarczy	3	12	0005	1

Program usuwania wyrobów zawierających azbest z terenu Gminy Łasin

328	ŁASIN	NOGAT 3	-	1	2	180	b.gospodarczy	3	158	0006	1
329	ŁASIN	NOGAT 4	-	1	2	55	b.gospodarzy	3	253/14	0006	1
330	ŁASIN	NOGAT 6	-	1	2	182	b.mieszkalny	2	152/1	0006	1
331	ŁASIN	NOGAT 6	-	1	2	22	inne	3	152/1	0006	1
332	ŁASIN	NOGAT 7	-	1	2	6	b.mieszkalny	3	151/2	0006	1
333	ŁASIN	NOGAT 8	-	1	2	20	b.gospodarczy	3	145/1	0006	1
334	ŁASIN	NOGAT 8	-	1	2	70	b.gospodarczy	3	145/1	0006	1
335	ŁASIN	NOGAT 9	-	1	2	30	b.gospodarczy	3	240/37	0006	1
336	ŁASIN	NOGAT 9	-	1	2	110	b.gospodarczy	3	240/37	0006	1
337	ŁASIN	NOGAT 9	-	1	2	120	b.mieszkalny	3	240/37	0006	1
338	ŁASIN	NOGAT 12	-	1	2	140	b.mieszkalny	3	234/9	0006	1
339	ŁASIN	NOGAT 12	-	1	2	30	inne	3	234/9	0006	1
340	ŁASIN	NOGAT 13	-	1	2	15	inne	3	234/3	0006	1
341	ŁASIN	NOGAT 13	-	1	2	20	inne	3	234/3	0006	1
342	ŁASIN	NOGAT 13	-	3	2	80	inne	3	234/3	0006	1
343	ŁASIN	NOGAT 13	-	1	2	110	b.gospodarczy	3	234/3	0006	1
344	ŁASIN	NOGAT 14	-	1	2	240	b.mieszkalny	3	234/21	0006	1
345	ŁASIN	NOGAT 15	-	1	2	220	b.gospodarczy	3	231/8	0006	1
346	ŁASIN	NOGAT 15	-	1	2	70	Inne	3	231/8	0006	1
347	ŁASIN	NOGAT 15	-	1	2	25	inne	3	231/8	0006	1
348	ŁASIN	NOGAT 20	-	1	2	120	b.mieszkalny	3	213/1	0006	1
349	ŁASIN	NOGAT 20	-	1	2	110	inne	3	213/1	0006	1
350	ŁASIN	NOGAT 20	-	1	2	20	b.gospodarzy	3	213/1	0006	1
351	ŁASIN	NOGAT 21	-	1	2	60	b.gospodarzy	3	211	0006	1

Program usuwania wyrobów zawierających azbest z terenu Gminy Łasin

352	ŁASIN	NOGAT 21	-	1	2	210	b.mieszkalno gospodarczy	3	211	0006	1
353	ŁASIN	NOGAT 21	-	1	2	10	Inne	3	211	0006	1
354	ŁASIN	NOGAT 21	-	1	2	10	Inne	3	211	0006	1
355	ŁASIN	NOGAT 21	-	1	2	60	Inne	3	211	0006	1
356	ŁASIN	NOGAT 22	-	1	2	200	b.gospodarczy	3	52/1	0006	1
357	ŁASIN	NOGAT 24	-	1	2	105	b.gospodarczy	3	43/1	0006	1
358	ŁASIN	NOGAT 24	-	1	2	60	Inne	3	43/1	0006	1
359	ŁASIN	NOGAT 24	-	1	2	190	b.mieszkalny	3	43/1	0006	1
360	ŁASIN	NOGAT 24	-	1	2	36	inne	3	43/1	0006	1
361	ŁASIN	NOGAT 25	-	1	2	180	b.gospodarczy	3	39/2	0006	1
362	ŁASIN	NOGAT 25	-	1	2	176	b.gospodarczy	3	39/2	0006	1
363	ŁASIN	NOGAT 25	-	1	2	100	b.mieszkalny	3	39/2	0006	1
364	ŁASIN	NOGAT 25	-	1	2	126	b.gospodarczy	3	39/2	0006	1
365	ŁASIN	NOGAT 32	-	1	2	90	b.gospodarczy	3	95/1	0006	1
366	ŁASIN	NOGAT 32	-	1	2	30	Inne	3	95/1	0006	1
367	ŁASIN	NOGAT 33	-	1	2	200	b.gospodarczy	3	100/3	0006	1
368	ŁASIN	NOGAT 33	-	1	2	165	b.gospodarczy	3	100/3	0006	1
369	ŁASIN	NOGAT 33	-	1	2	25	inne	3	100/3	0006	1
370	ŁASIN	NOGAT 33	-	1	2	88	b.mieszkalny	2	100/3	0006	1
371	ŁASIN	NOGAT 35	-	1	2	110	b.gospodarczy	3	91/1	0006	1
372	ŁASIN	NOGAT 35	-	1	2	110	b.mieszkalny	3	91/1	0006	1
373	ŁASIN	NOGAT 35	-	1	2	15	Inne	3	91/1	0006	1
374	ŁASIN	NOGAT 37	-	1	2	150	b.gospodarczy	3	83/2	0006	1
375	ŁASIN	NOGAT 37	-	1	2	140	b.mieszkalno- gospodarczy	3	83/2	0006	1

Program usuwania wyrobów zawierających azbest z terenu Gminy Łasin

376	ŁASIN	NOGAT 41	-	1	2	420	b.gospodarczy	3	108 109	0006	1
377	ŁASIN	NOGAT 41	-	1	2	200	b.gospodarczy	3	108 109	0006	1
378	ŁASIN	NOGAT 42	-	1	2	120	b.mieszkłany	3	28	0006	1
379	ŁASIN	NOWE BŁONOWO 3	-	1	2	190	b.gospodarczy	3	27/3	0007	1
380	ŁASIN	NOWE BŁONOWO 3	-	1	2	60	b.gospodarczy	3	27/3	0007	1
381	ŁASIN	NOWE BŁONOWO 5	-	1	2	240	b.gospodarczy	3	5/1 5/2	0007	1
382	ŁASIN	NOWE BŁONOWO 5	-	1	2	140	b.mieszkalno gospodarczy	3	5/1 5/2	0007	1
383	ŁASIN	NOWE BŁONOWO 5	-	1	2	72	Inne	3	5/1 5/2	0007	1
384	ŁASIN	NOWE BŁONOWO 6	-	1	2	110	b.mieszkalny	3	13	0007	1
385	ŁASIN	NOWE BŁONOWO 6	-	1	2	160	b.gospodarczy	3	13	0007	1
386	ŁASIN	NOWE BŁONOWO 12	-	1	2	100	b.mieszkalny	3	217	0007	1
387	ŁASIN	NOWE BŁONOWO 12	-	1	2	170	b.gospodarczy	3	217	0007	1
388	ŁASIN	NOWE BŁONOWO 15	-	1	2	200	b.gospodarczy	3	48/3	0007	1
389	ŁASIN	NOWE BŁONOWO 15	-	1	2	360	b.gospodarczy	3	48/3	0007	1
390	ŁASIN	NOWE BŁONOWO 15	-	1	2	288	b.gospodarczy	3	48/3	0007	1
391	ŁASIN	NOWE BŁONOWO 16	-	1	2	168	b.mieszkalno gospodarczy	3	110/5	0007	1
392	ŁASIN	NOWE BŁONOWO 17	-	1	2	240	b.mieszkalny	3	52/2	0007	1
393	ŁASIN	NOWE BŁONOWO 17	-	1	2	396	b.gospodarczy	3	52/1	0007	1
394	ŁASIN	NOWE BŁONOWO 17	-	1	2	256	b.gospodarczy	3	51/7	0007	1
395	ŁASIN	NOWE BŁONOWO 17	-	1	2	120	b.gospodarczy	3	51/7	0007	1
396	ŁASIN	NOWE BŁONOWO 17	-	1	2	102	inne	3	51/7	0007	1
397	ŁASIN	NOWE BŁONOWO 18	-	1	2	20	inne	3	124/1	0007	1
398	ŁASIN	NOWE BŁONOWO 22	-	1	2	50	inne	3	17/9	0007	1

Program usuwania wyrobów zawierających azbest z terenu Gminy Łasin

399	ŁASIN	NOWE BŁONOWO 24	-	1	2	360	b.gospodarczy	3	31/1	0007	1
400	ŁASIN	NOWE BŁONOWO 24	-	1	2	340	b. mieszkalno gospodarczy	3	31/1	0007	1
401	ŁASIN	NOWE BŁONOWO 25	-	1	2	120	b.mieszkalny	3	15/7	0007	1
402	ŁASIN	NOWE BŁONOWO 26	-	1	2	160	b.gospodarczy	3	80/1	0007	1
403	ŁASIN	NOWE BŁONOWO 26	-	1	2	40	b.gospodarczy	3	80/1	0007	1
404	ŁASIN	NOWE BŁONOWO 28	-	1	2	250	b.gospodarczy	3	118/9	0007	1
405	ŁASIN	NOWE BŁONOWO 29	-	1	2	40	inne	3	59	0007	1
406	ŁASIN	NOWE BŁONOWO 29	-	1	2	90	b.mieszkalny	3	59	0007	1
407	ŁASIN	NOWE BŁONOWO 29	-	1	2	20	inne	3	59	0007	1
408	ŁASIN	NOWE BŁONOWO 29	-	1	2	10	inne	3	59	0007	1
409	ŁASIN	NOWE BŁONOWO 29	-	1	2	20	inne	3	59	0007	1
410	ŁASIN	NOWE BŁONOWO 30	-	1	2	290	b.gospodarczy	3	26	0007	1
411	ŁASIN	NOWE BŁONOWO 37	-	1	2	120	b.mieszkalny	3	127	0007	1
412	ŁASIN	NOWE BŁONOWO 37	-	1	2	25	Inne	3	127	0007	1
413	ŁASIN	NOWE JANKOWICE 4	-	1	2	360	b.mieszkalny	3	24/21	0008	1
414	ŁASIN	NOWE JANKOWICE 8	-	1	2	90	b. mieszkalny	3	13/5	0008	1
415	ŁASIN	NOWE JANKOWICE 10	-	1	2	400	b.mieszkalny	3	13/10	0008	1
416	ŁASIN	NOWE JANKOWICE 11	-	1	2	330	b.gospodarczy	3	13/11	0008	1
417	ŁASIN	NOWE JANKOWICE 13	-	1	2	25	inne	3	13/6	0008	1
418	ŁASIN	NOWE JANKOWICE 13	-	1	2	25	inne	3	13/6	0008	1
419	ŁASIN	NOWE JANKOWICE 14	-	1	2	9	inne	3	46/9	0004	1
420	ŁASIN	NOWE JANKOWICE 14	-	1	2	12	inne	3	46/9	0004	1
421	ŁASIN	NOWE JANKOWICE 14	-	1	2	20	inne	3	46/9	0004	1
422	ŁASIN	NOWE JANKOWICE	-	1	2	160	b.mieszkalny	3	13/12	0008	1

Program usuwania wyrobów zawierających azbest z terenu Gminy Łasin

		12/4 12/5									
423	ŁASIN	NOWE JANKOWICE 17	-	1	2	335	b. gospodarczy	2	46/4	0008	1
424	ŁASIN	NOWE JANKOWICE 17	-	1	2	90	b. gospodarczy	2	46/4	0008	1
425	ŁASIN	NOWE JANKOWICE 17	-	1	2	800	b. gospodarczy	2	46/4	0008	1
426	ŁASIN	NOWE JANKOWICE 17	-	1	2	30	b. gospodarczy	2	46/4	0008	1
427	ŁASIN	NOWE JANKOWICE 17	-	1	1	1700	b. gospodarczy	2	46/4	0008	1
428	ŁASIN	NOWE JANKOWICE 17	-	1	1	250	b. mieszkalny	2	46/4	0008	1
429	ŁASIN	NOWE JANKOWICE 20	-	1	2	220	b. mieszkalny	3	117/1	0008	1
430	ŁASIN	NOWE JANKOWICE 20	-	1	2	370	b. gospodarczy	3	117/1	0008	1
431	ŁASIN	NOWE JANKOWICE 24	-	1	2	350	b. mieszkalny	3	24/20	0008	1
432	ŁASIN	NOWE JANKOWICE 25	-	1	2	200	b. mieszkalny	3	24/19	0008	1
433	ŁASIN	NOWE MOSTY 2	-	1	2	72	b. mieszkalny	3	34	0009	1
434	ŁASIN	NOWE MOSTY 2	-	1	2	20	b. gospodarczy	3	34	0009	1
435	ŁASIN	NOWE MOSTY 5	-	1	2	25	b. gospodarczy	3	88/3 95/1	0009	1
436	ŁASIN	NOWE MOSTY 5	-	1	2	110	b. gospodarczy	3	88/3 95/1	0009	1
437	ŁASIN	NOWE MOSTY 5	-	1	2	225	b. gospodarczy	3	88/3 95/1	0009	1
438	ŁASIN	NOWE MOSTY 5	-	1	2	35	b. gospodarczy	3	88/3 95/1	0009	1
439	ŁASIN	NOWE MOSTY 6	-	1	2	110	b. gospodarczy	3	55	0009	1
440	ŁASIN	NOWE MOSTY 6	-	1	2	130	b. gospodarczy	3	55	0009	1
441	ŁASIN	NOWE MOSTY 6	-	1	2	520	b. gospodarczy	3	55	0009	1
442	ŁASIN	NOWE MOSTY 6	-	1	2	30	b. gospodarczy	3	55	0009	1
443	ŁASIN	NOWE MOSTY 6	-	1	2	300	b. mieszkalny	3	55	0009	1
444	ŁASIN	NOWE MOSTY 7	-	1	2	56	b. gospodarczy	3	96/3	0009	1

Program usuwania wyrobów zawierających azbest z terenu Gminy Łasin

445	ŁASIN	NOWE MOSTY 7	-	1	2	20	b. gospodarczy	3	96/3	0009	1
446	ŁASIN	NOWE MOSTY 7	-	1	2	15	b. gospodarczy	3	96/3	0009	1
447	ŁASIN	NOWE MOSTY 9	-	1	2	485	b.gospodarczy	3	101/1	0009	1
448	ŁASIN	NOWE MOSTY 9	-	1	2	520	b.gospodarczy	3	101/1	0009	1
449	ŁASIN	NOWE MOSTY 9	-	1	2	200	b.gospodarczy	3	101/1	0009	1
450	ŁASIN	NOWE MOSTY 13	-	1	2	195	b. mieszkalny	2	68/4 68/5	0009	1
451	ŁASIN	NOWE MOSTY 13	-	1	2	105	b. mieszkalny	2	68/4 68/5	0009	1
452	ŁASIN	NOWE MOSTY 13	-	1	2	320	b. gospodarczy	2	68/4 68/5	0009	1
453	ŁASIN	NOWE MOSTY 13	-	1	2	130	b. gospodarczy	2	68/4 68/5	0009	1
454	ŁASIN	NOWE MOSTY 13	-	1	2	25	b. gospodarczy	2	68/4 68/5	0009	1
455	ŁASIN	NOWE MOSTY 13	-	1	2	105	b. gospodarczy	2	68/4 68/5	0009	1
456	ŁASIN	NOWE MOSTY 13	-	1	2	46	b. gospodarczy	2	68/4 68/5	0009	1
457	ŁASIN	NOWE MOSTY 13	-	1	2	25	b. gospodarczy	2	68/4 68/5	0009	1
458	ŁASIN	NOWE MOSTY 13	-	1	2	40	b. gospodarczy	2	68/4 68/5	0009	1
459	ŁASIN	NOWE MOSTY 13	-	1	2	100	inny	2	68/4 68/5	0009	1
460	ŁASIN	NOWE MOSTY 15	-	1	2	120	b.mieszkalny	3	197	0009	1
461	ŁASIN	NOWE MOSTY 15	-	1	2	220	b.gospodarczy	3	197	0009	1
462	ŁASIN	NOWE MOSTY 16	-	1	2	150	b.gospodarczy	3	199/1	0009	1
463	ŁASIN	NOWE MOSTY 17	-	1	2	110	b.gospodarczy	3	200/1	0009	1
464	ŁASIN	NOWE MOSTY 17	-	1	2	80	b.gospodarczy	3	200/1	0009	1
465	ŁASIN	NOWE MOSTY 17	-	1	2	150	b.gospodarczy	3	200/1	0009	1
466	ŁASIN	NOWE MOSTY 19	-	1	2	180	b. mieszkalny	3	79	0009	1
467	ŁASIN	NOWE MOSTY 19	-	1	2	76	b. gospodarczy	3	79	0009	1

Program usuwania wyrobów zawierających azbest z terenu Gminy Łasin

468	ŁASIN	NOWE MOSTY 19	-	1	2	115	b. gospodarczy	3	79	0009	1
469	ŁASIN	NOWE MOSTY 19	-	1	2	340	b. gospodarczy	3	79	0009	1
470	ŁASIN	NOWE MOSTY 20	-	1	2	140	b.gospodarczy	3	195/3	0009	1
471	ŁASIN	NOWE MOSTY 21	-	1	2	300	b.gospodarczy	3	203	0009	1
472	ŁASIN	NOWE MOSTY 21	-	1	2	90	b.gospodarczy	3	203	0009	1
473	ŁASIN	NOWE MOSTY 21	-	1	2	60	b.gospodarczy	3	203	0009	1
474	ŁASIN	NOWE MOSTY 21	-	1	2	30	b.gospodarczy	3	203	0009	1
475	ŁASIN	NOWE MOSTY 21	-	1	2	180	b.mieszklany	3	203	0009	1
476	ŁASIN	NOWE MOSTY 23	-	1	2	25	b.gospodarczy	3	205	0009	1
477	ŁASIN	NOWE MOSTY 23	-	1	2	25	b.gospodarczy	3	205	0009	1
478	ŁASIN	NOWE MOSTY 23	-	1	2	15	b.gospodarczy	3	205	0009	1
479	ŁASIN	NOWE MOSTY 23	-	1	2	20	b.gospodarczy	3	205	0009	1
480	ŁASIN	NOWE MOSTY 23	-	1	2	200	b.mieszklany	3	205	0009	1
481	ŁASIN	NOWE MOSTY 25	-	1	2	480	b.gospodarczy	3	121/1	0009	1
482	ŁASIN	NOWE MOSTY 25	-	1	2	120	b.gospodarczy	3	119 121/1	0009	1
483	ŁASIN	NOWE MOSTY 25	-	1	2	180	b.gospodarczy	3	119 121/1	0009	1
484	ŁASIN	NOWE MOSTY 26	-	1	2	240	b.gospodarczy	3	151	0009	1
485	ŁASIN	NOWE MOSTY 26	-	1	2	12	b.gospodarczy	3	151	0009	1
486	ŁASIN	NOWE MOSTY 26	-	1	2	240	b.gospodarczy	3	151	0009	1
487	ŁASIN	NOWE MOSTY 26	-	1	2	160	b.mieszklany	3	151	0009	1
488	ŁASIN	NOWE MOSTY 27	-	1	2	260	b.mieszklany	3	145	0009	1
489	ŁASIN	NOWE MOSTY 27	-	1	2	40	Inne	3	145	0009	1
490	ŁASIN	NOWE MOSTY 28	-	1	2	20	b.gospodarczy	3	221	0009	1
491	ŁASIN	NOWE MOSTY 28	-	1	2	120	b.gospodarczy	3	221	0009	1

Program usuwania wyrobów zawierających azbest z terenu Gminy Łasin

492	ŁASIN	NOWE MOSTY 28	-	1	2	200	b.gospodarczy	3	221	0009	1
493	ŁASIN	NOWE MOSTY 28	-	1	2	130	b.mieszkalny	3	221	0009	1
494	ŁASIN	NOWE MOSTY 29	-	1	2	240	b.gospodarczy	3	187/1	0009	1
495	ŁASIN	NOWE MOSTY 29	-	1	2	105	b.gospodarczy	3	187/1	0009	1
496	ŁASIN	NOWE MOSTY 29	-	1	2	155	b.gospodarczy	3	187/1	0009	1
497	ŁASIN	NOWE MOSTY 30	-	1	2	60	b.gospodarczy	3	177	0009	1
498	ŁASIN	NOWE MOSTY 31	-	1	2	120	b.mieszkalny	3	175/4	0009	1
499	ŁASIN	NOWE MOSTY 31	-	1	2	170	b.gospodarczy	3	175/4	0009	1
500	ŁASIN	NOWE MOSTY 32	-	1	2	190	b.gospodarczy	3	130	0009	1
501	ŁASIN	NOWE MOSTY 32	-	1	2	150	b.gospodarczy	3	130	0009	1
502	ŁASIN	NOWE MOSTY 32	-	1	2	150	b.gospodarczy	3	130	0009	1
503	ŁASIN	NOWE MOSTY 32	-	1	2	60	b.gospodarczy	3	130	0009	1
504	ŁASIN	NOWE MOSTY 33	-	1	2	10	b.gospodarczy	3	174/3	0009	1
505	ŁASIN	NOWE MOSTY 33	-	1	2	100	b.gospodarczy	3	174/3	0009	1
506	ŁASIN	NOWE MOSTY 33	-	1	2	70	b.gospodarczy	3	174/3	0009	1
507	ŁASIN	NOWE MOSTY 35	-	1	2	285	b.gospodarczy	3	161/5	0009	1
508	ŁASIN	NOWE MOSTY 35	-	1	2	35	b.gospodarczy	3	161/5	0009	1
509	ŁASIN	NOWE MOSTY 35	-	1	2	140	b.gospodarczy	3	161/5	0009	1
510	ŁASIN	NOWE MOSTY 37/2	-	1	2	75	b.mieszkalny	3	157/4	0009	1
511	ŁASIN	NOWE MOSTY 37/2	-	1	2	30	b.gospodarczy	3	157/4	0009	1
512	ŁASIN	NOWE MOSTY 38	-	1	2	200	b.gospodarczy	3	127/2	0009	1
513	ŁASIN	NOWE MOSTY 38	-	1	2	200	b.mieszkalny	3	127/2	0009	1
514	ŁASIN	NOWE MOSTY 38	-	1	2	110	b.mieszkalny	3	127/2	0009	1
515	ŁASIN	NOWE MOSTY 38	-	1	2	50	b.gospodarczy	3	127/2	0009	1

Program usuwania wyrobów zawierających azbest z terenu Gminy Łasin

516	ŁASIN	NOWE MOSTY 39	-	1	2	630	b. gospodarczy	3	127/1	0009	1
517	ŁASIN	NOWE MOSTY 39	-	1	2	280	b.gospodarczy	3	127/1	0009	1
518	ŁASIN	NOWE MOSTY 39	-	1	2	160	b.gospodarczy	3	1271	0009	1
519	ŁASIN	NOWE MOSTY 39	-	1	2	110	b.mieszkalny	3	1271	0009	1
520	ŁASIN	NOWE MOSTY 40	-	1	2	85	b.gospodarczy	3	17/6	0009	1
521	ŁASIN	NOWE MOSTY 40	-	1	2	80	b.gospodarczy	3	17/6	0009	1
522	ŁASIN	NOWE MOSTY 40	-	1	2	30	b.gospodarczy	3	17/6	0009	1
523	ŁASIN	NOWE MOSTY 42	-	1	2	70	b.gospodarczy	3	21	0009	1
524	ŁASIN	NOWE MOSTY 42	-	1	2	120	b.mieszkalny	3	21	0009	1
525	ŁASIN	NOWE MOSTY 45	-	1	2	120	b.mieszkalny	3	4/7	0009	1
526	ŁASIN	NOWE MOSTY 47	-	1	2	20	b.gospodarczy	3	31	0009	1
527	ŁASIN	NOWE MOSTY 47	-	1	2	40	b.gospodarczy	3	31	0009	1
528	ŁASIN	NOWE MOSTY 52	-	1	2	390	b.gospodarczy	3	114/6	0009	1
529	ŁASIN	NOWE MOSTY 52	-	1	2	70	b.gospodarczy	3	114/6	0009	1
530	ŁASIN	NOWE MOSTY 52	-	1	2	120	b.gospodarczy	3	114/6	0009	1
531	ŁASIN	NOWE MOSTY 57/2	-	1	2	100	b.mieszkalny	3	110/3	0009	1
532	ŁASIN	NOWE MOSTY 57/2	-	1	2	80	b.gospodarczy	3	110/3	0009	1
533	ŁASIN	PLESEWO 1	-	1	2	135	b.gospodarczy	3	9	0010	1
534	ŁASIN	PLESEWO 1	-	1	2	470	b.gospodarczy	3	9	0010	1
535	ŁASIN	PLESEWO 2	-	1	2	125	b. mieszkalny	3	16/2	0010	1
536	ŁASIN	PLESEWO 2	-	1	2	210	b. gospodarczy	3	16/2	0010	1
537	ŁASIN	PLESEWO 2	-	1	2	90	b. gospodarczy	3	16/2	0010	1
538	ŁASIN	PLESEWO 2	-	1	2	25	b. gospodarczy	3	16/2	0010	1
539	ŁASIN	PLESEWO 3	-	1	2	160	b. gospodarczy	3	36	0010	1

Program usuwania wyrobów zawierających azbest z terenu Gminy Łasin

540	ŁASIN	PLESEWO 4	-	1	2	154	b.gospodarczy	3	37/1	0010	1
541	ŁASIN	PLESEWO 5	-	1	2	250	b.gospodarczy	3	35	0010	1
542	ŁASIN	PLESEWO 5	-	1	2	80	b.gospodarczy	3	35	0010	1
543	ŁASIN	PLESEWO 5	-	1	2	31	b.gospodarczy	3	35	0010	1
544	ŁASIN	PLESEWO 5	-	1	2	50	b.gospodarczy	3	35	0010	1
545	ŁASIN	PLESEWO 5	-	1	2	30	b.gospodarczy	3	35	0010	1
546	ŁASIN	PLESEWO 5	-	1	2	220	b.gospodarczy	3	35	0010	1
547	ŁASIN	PLESEWO 5	-	1	2	200	b.gospodarczy	3	35	0010	1
548	ŁASIN	PLESEWO 5	-	1	2	30	b.gospodarczy	3	35	0010	1
549	ŁASIN	PLESEWO 6	-	1	2	210	b. mieszkalny	3	39	0010	1
550	ŁASIN	PLESEWO 6	-	1	2	240	b. gospodarczy	3	39	0010	1
551	ŁASIN	PLESEWO 6	-	1	2	360	b. gospodarczy	3	39	0010	1
552	ŁASIN	PLESEWO 6	-	1	2	290	b. gospodarczy	3	39	0010	1
553	ŁASIN	PLESEWO 8	-	1	2	160	b.mieszkalny	3	44 46	0010	1
554	ŁASIN	PLESEWO 8	-	1	2	20	b.gospodarczy	3	44 46	0010	1
555	ŁASIN	PLESEWO 10	-	1	2	173	b.mieszkalny	3	55	0010	0
556	ŁASIN	PLESEWO 10	-	1	2	15	b.gospodarczy	3	55	0010	0
557	ŁASIN	PLESEWO 12	-	1	2	235	b.mieszkalny	3	55	0010	0
558	ŁASIN	PLESEWO 13	-	1	2	70	b.gospodarczy	3	78	0010	1
559	ŁASIN	PLESEWO 13	-	2	2	30	b.gospodarczy	3	78	0010	1
560	ŁASIN	PLESEWO 13	-	1	2	70	b.gospodarczy	3	78	0010	1
561	ŁASIN	PLESEWO 16	-	1	2	130	b.mieszkalny	3	91	0010	1
562	ŁASIN	PLESEWO 17	-	1	2	240	b.gospodarczy	3	114	0010	1
563	ŁASIN	PLESEWO 17	-	1	2	250	b.gospodarczy	3	114	0010	1

Program usuwania wyrobów zawierających azbest z terenu Gminy Łasin

564	ŁASIN	PLESEWO 17	-	1	2	150	b.mieszkalny	3	114	0010	1
565	ŁASIN	PLESEWO 18	-	1	2	130	b.mieszkalny	3	92	0010	1
566	ŁASIN	PLESEWO 19	-	1	2	80	b.mieszkalny	3	93	0010	1
567	ŁASIN	PLESEWO 19	-	1	2	60	b.gospodarczy	3	93	0010	1
568	ŁASIN	PLESEWO 19	-	1	2	12	b.gospodarczy	3	93	0010	1
569	ŁASIN	PLESEWO 20	-	1	2	90	b.mieszkalny	3	97	0010	1
570	ŁASIN	PLESEWO 20	-	1	2	105	b.gospodarczy	3	97	0010	1
571	ŁASIN	PLESEWO 22	-	1	2	280	b.gospodarczy	3	102	0010	1
572	ŁASIN	PLESEWO 22	-	1	2	120	b.mieszkalny	3	102	0010	1
573	ŁASIN	PLESEWO 25	-	1	2	10	b.gospodarczy	3	105	0010	1
574	ŁASIN	PLESEWO 25	-	1	2	120	b.gospodarczy	3	105	0010	1
575	ŁASIN	PLESEWO 25	-	1	2	20	b.gospodarczy	3	105	0010	1
576	ŁASIN	PLESEWO 25	-	1	2	100	b.mieszkalny	3	105	0010	1
577	ŁASIN	PLESEWO 27	-	1	2	15	b.gospodarczy	3	107	0010	1
578	ŁASIN	PLESEWO 28	-	1	2	120	b.gospodarczy	3	110	0010	1
579	ŁASIN	PLESEWO 28	-	1	2	250	b.gospodarczy	3	110	0010	1
580	ŁASIN	PLESEWO 28	-	1	2	290	b.gospodarczy	3	110	0010	1
581	ŁASIN	PLESEWO 28	-	1	2	170	b.mieszkalny	3	110	0010	1
582	ŁASIN	PLESEWO 29/3	-	1	2	60	b.gospodarczy	3	112/3	0010	1
583	ŁASIN	PLESEWO 30	-	1	2	130	b.mieszkalny	3	76/3	0010	1
584	ŁASIN	PLESEWO 31	-	1	2	100	b.mieszkalny	3	74	0010	1
585	ŁASIN	PLESEWO 31	-	1	2	25	b.gospodarczy	3	74	0010	1
586	ŁASIN	PLESEWO 33	-	1	2	10	b.gospodarczy	3	72	0010	1
587	ŁASIN	PLESEWO 34	-	1	2	80	b.gospodarczy	3	71	0010	1

Program usuwania wyrobów zawierających azbest z terenu Gminy Łasin

588	ŁASIN	PLESEWO 34	-	1	2	25	b.gospodarczy	3	71	0010	1
589	ŁASIN	PLESEWO 34	-	1	2	25	b.gospodarczy	3	71	0010	1
590	ŁASIN	PLESEWO 34	-	1	2	25	b.gospodarczy	3	71	0010	1
591	ŁASIN	PLESEWO 34	-	1	2	400	b.gospodarczy	3	71	0010	1
592	ŁASIN	PLESEWO 36	-	1	2	190	b.mieszkalny	3	63	0010	1
593	ŁASIN	PLESEWO 39	-	1	2	45	b.mieszkalny	3	59	0010	1
594	ŁASIN	PLESEWO 39	-	1	2	16	b.gospodarczy	3	59	0010	1
595	ŁASIN	PLESEWO 40	-	1	2	130	b.mieszkalny	3	207/4	0010	1
596	ŁASIN	PLESEWO 40	-	1	2	45	b.gospodarczy	3	207/4	0010	1
597	ŁASIN	PLESEWO 41	-	1	2	220	b.gospodarczy	3	51	0010	1
598	ŁASIN	PLESEWO 41	-	1	2	265	b.gospodarczy	3	51	0010	1
599	ŁASIN	PLESEWO 44	-	1	2	200	b. gospodarczy	3	201/1 201/2	0010	1
600	ŁASIN	PLESEWO 44	-	1	2	140	b. gospodarczy	3	201/1 201/2	0010	1
601	ŁASIN	PLESEWO 45	-	1	2	390	b.gospodarczy	3	205	0010	1
602	ŁASIN	PLESEWO 45	-	1	2	150	b.gospodarczy	3	205	0010	1
603	ŁASIN	PLESEWO 45	-	1	2	150	b.mieszkalny	3	205	0010	1
604	ŁASIN	PLESEWO 46	-	1	2	230	b.gospodarczy	3	196	0010	1
605	ŁASIN	PLESEWO 46	-	1	2	200	b.gospodarczy	3	196	0010	1
606	ŁASIN	PLESEWO 46	-	1	2	330	b.gospodarczy	3	196	0010	1
607	ŁASIN	PLESEWO 46	-	1	2	120	b.gospodarczy	3	196	0010	1
608	ŁASIN	PLESEWO 49	-	1	2	275	b.gospodarczy	3	175	0010	1
609	ŁASIN	PLESEWO 49	-	1	2	290	b.gospodarczy	3	175	0010	1
610	ŁASIN	PLESEWO 49	-	1	2	140	b.gospodarczy	3	175	0010	1
611	ŁASIN	PLESEWO 50	-	1	2	140	b.gospodarczy	3	147	0010	1

Program usuwania wyrobów zawierających azbest z terenu Gminy Łasin

612	ŁASIN	PLESEWO 50	-	1	2	25	b.gospodarczy	3	147	0010	1
613	ŁASIN	PLESEWO 50	-	1	2	260	b.gospodarczy	3	147	0010	1
614	ŁASIN	PLESEWO 50	-	1	2	250	b.gospodarczy	3	147	0010	1
615	ŁASIN	PLESEWO 50	-	1	2	150	b.mieszkalny	3	147	0010	1
616	ŁASIN	PLESEWO 51	-	1	2	398	b. gospodarczy	3	173	0010	1
617	ŁASIN	PLESEWO 52	-	1	2	100	b.mieszkalny	3	158	0010	1
618	ŁASIN	PLESEWO 52	-	1	2	180	b.gospodarczy	3	158	0010	1
619	ŁASIN	PLESEWO 53	-	1	2	100	b.mieszkalny	3	136/2	0010	1
620	ŁASIN	PLESEWO 53	-	1	2	170	b.gospodarczy	3	136/2	0010	1
621	ŁASIN	PLESEWO 53	-	1	2	10	b.mieszkalny	3	136/2	0010	1
622	ŁASIN	PLESEWO 58	-	1	2	18	b.gospodarczy	3	60/8	0010	1
623	ŁASIN	PLESEWO 59	-	1	2	250	b. mieszkalny	3	60	0010	1
624	ŁASIN	PLESEWO 59	-	1	2	20	b. gospodarczy	3	60	0010	1
625	ŁASIN	PRZESŁAWICE 1	-	1	2	160	b.gospodarczy	3	130/1	0011	1
626	ŁASIN	PRZESŁAWICE 1	-	1	2	30	b.gospodarczy	3	130/1	0011	1
627	ŁASIN	PRZESŁAWICE 2	-	1	2	80	b.mieszkalny	3	129/1	0011	1
628	ŁASIN	PRZESŁAWICE 2	-	1	2	220	b.gospodarczy	3	129/1	0011	1
629	ŁASIN	PRZESŁAWICE 2	-	1	2	160	b.gospodarczy	3	129/1	0011	1
630	ŁASIN	PRZESŁAWICE 2	-	1	2	20	b.gospodarczy	3	129/1	0011	1
631	ŁASIN	PRZESŁAWICE 4	-	1	2	160	b.gospodarczy	3	127/3	0011	1
632	ŁASIN	PRZESŁAWICE 4	-	1	2	110	b.gospodarczy	3	127/3	0011	1
633	ŁASIN	PRZESŁAWICE 4	-	1	2	80	b.mieszkalny	3	127/3	0011	1
634	ŁASIN	PRZESŁAWICE 5	-	1	2	180	b.gospodarczy	3	126/1	0011	1
635	ŁASIN	PRZESŁAWICE 5	-	1	2	80	b.gospodarczy	3	126/1	0011	1

Program usuwania wyrobów zawierających azbest z terenu Gminy Łasin

636	ŁASIN	PRZESŁAWICE 5	-	1	2	110	b.mieszkalny	3	126/1	0011	1
637	ŁASIN	PRZESŁAWICE 6	-	1	2	20	b.gospodarczy	3	133	0011	1
638	ŁASIN	PRZESŁAWICE 6	-	1	2	180	b.gospodarczy	3	133	0011	1
639	ŁASIN	PRZESŁAWICE 6	-	1	2	100	b.mieszkalny	3	133	0011	1
640	ŁASIN	PRZESŁAWICE 6	-	1	2	140	b.gospodarczy	3	133	0011	1
641	ŁASIN	PRZESŁAWICE 7	-	1	2	20	b.gospodarczy	3	135	0011	1
642	ŁASIN	PRZESŁAWICE 8	-	1	2	90	b.mieszkalny	3	136	0011	1
643	ŁASIN	PRZESŁAWICE 8	-	1	2	170	b.gospodarczy	3	136	0011	1
645	ŁASIN	PRZESŁAWICE 8	-	1	2	235	b.gospodarczy	3	136	0011	1
646	ŁASIN	PRZESŁAWICE 8	-	1	2	200	b.gospodarczy	3	136	0011	1
647	ŁASIN	PRZESŁAWICE 8	-	1	2	80	b.gospodarczy	3	136	0011	1
648	ŁASIN	PRZESŁAWICE 9	-	1	2	120	b.gospodarczy	3	137/3	0011	1
649	ŁASIN	PRZESŁAWICE 9	-	1	2	120	b.gospodarczy	3	137/3	0011	1
650	ŁASIN	PRZESŁAWICE 9	-	1	2	115	b.mieszkalny	3	137/3	0011	1
651	ŁASIN	PRZESŁAWICE 10	-	1	2	80	b.gospodarczy	3	138	0011	1
652	ŁASIN	PRZESŁAWICE 10	-	1	2	130	b.gospodarczy	3	138	0011	1
653	ŁASIN	PRZESŁAWICE 11	-	1	2	185	b.gospodarczy	3	139/1	0011	1
654	ŁASIN	PRZESŁAWICE 12	-	1	2	200	b.gospodarczy	3	140	0011	1
656	ŁASIN	PRZESŁAWICE 12	-	1	2	140	b.gospodarczy	3	140	0011	1
657	ŁASIN	PRZESŁAWICE 14	-	1	2	110	b.gospodarczy	3	105	0011	1
658	ŁASIN	PRZESŁAWICE 15	-	1	2	360	b.gospodarczy	3	104	0011	1
659	ŁASIN	PRZESŁAWICE 15	-	1	2	85	b.gospodarczy	3	104	0011	1
660	ŁASIN	PRZESŁAWICE 15	-	1	2	130	b.gospodarczy	3	104	0011	1
661	ŁASIN	PRZESŁAWICE 15	-	1	2	200	b.mieszkalny	3	104	0011	1

Program usuwania wyrobów zawierających azbest z terenu Gminy Łasin

662	ŁASIN	PRZESŁAWICE 19	-	1	2	330	b.gospodarczy	3	100	0011	1
663	ŁASIN	PRZESŁAWICE 19	-	1	2	20	b.mieszkalny	3	100	0011	1
664	ŁASIN	PRZESŁAWICE 19	-	1	2	50	b.gospodarczy	3	100	0011	1
665	ŁASIN	PRZESŁAWICE 19	-	1	2	220	b.gospodarczy	3	100	0011	1
666	ŁASIN	PRZESŁAWICE 19	-	1	2	190	b.mieszkalny	3	100	0011	1
667	ŁASIN	PRZESŁAWICE 19	-	1	2	200	b.gospodarczy	3	100	0011	1
668	ŁASIN	PRZESŁAWICE 20	-	1	2	130	b.gospodarczy	3	98/1	0011	1
669	ŁASIN	PRZESŁAWICE 21	-	1	2	90	b.gospodarczy	3	33/1	0011	1
670	ŁASIN	PRZESŁAWICE 21	-	1	2	120	b.mieszkalny	3	33/1	0011	1
671	ŁASIN	PRZESŁAWICE 22	-	1	2	120	b.mieszkalny	3	153	0011	1
672	ŁASIN	PRZESŁAWICE 27	-	1	2	110	b. mieszkalny	3	61/2	0011	1
673	ŁASIN	PRZESŁAWICE 27	-	1	2	150	b. gospodarczy	3	61/2	0011	1
674	ŁASIN	PRZESŁAWICE 27	-	1	2	200	b. gospodarczy	3	61/2	0011	1
675	ŁASIN	PRZESŁAWICE 30	-	1	2	100	b.mieszkalny	3	58/2	0011	1
676	ŁASIN	PRZESŁAWICE 30	-	1	2	65	b.gospodarczy	3	58/2	0011	1
678	ŁASIN	PRZESŁAWICE 34	-	1	2	140	b. mieszkalny	3	23/2	0011	1
679	ŁASIN	PRZESŁAWICE 34	-	1	2	80	b. gospodarczy	3	23/2	0011	1
680	ŁASIN	PRZESŁAWICE 34	-	1	2	88	b. gospodarczy	3	23/2	0011	1
681	ŁASIN	PRZESŁAWICE 34	-	1	2	90	b. gospodarczy	3	23/2	0011	1
682	ŁASIN	PRZESŁAWICE 35	-	1	2	55	b. gospodarczy	3	22/1	0011	1
683	ŁASIN	PRZESŁAWICE 36	-	1	2	135	b. mieszkalny	3	151	0011	1
684	ŁASIN	PRZESŁAWICE 36	-	1	2	15	b. gospodarczy	3	151	0011	1
685	ŁASIN	PRZESŁAWICE 36	-	1	2	120	b. gospodarczy	3	151	0011	1
686	ŁASIN	PRZESŁAWICE 36	-	1	2	200	b. gospodarczy	3	151	0011	1

Program usuwania wyrobów zawierających azbest z terenu Gminy Łasin

687	ŁASIN	PRZESŁAWICE 37	-	1	2	240	b. gospodarczy	3	43/1 43/2	0011	1
688	ŁASIN	PRZESŁAWICE 37	-	1	2	240	b. gospodarczy	3	43/1 43/2	0011	1
689	ŁASIN	PRZESŁAWICE 38	-	1	2	115	b. mieszkalny	3	45/1	0011	1
690	ŁASIN	PRZESŁAWICE 39	-	1	2	150	b. gospodarczy	3	46/1	0011	1
691	ŁASIN	PRZESŁAWICE 39	-	1	2	210	b. gospodarczy	3	46/1	0011	1
692	ŁASIN	PRZESŁAWICE 40	-	1	2	120	b. mieszkalny	3	45/4	0011	1
693	ŁASIN	PRZESŁAWICE 40	-	1	2	200	b. gospodarczy	3	45/4	0011	1
694	ŁASIN	PRZESŁAWICE 40	-	1	2	115	b. gospodarczy	3	45/4	0011	1
695	ŁASIN	PRZESŁAWICE 41	-	1	2	240	b.gospodarczy	3	117/1	0011	1
696	ŁASIN	PRZESŁAWICE 41	-	1	2	80	b.gospodarczy	3	117/1	0011	1
697	ŁASIN	PRZESŁAWICE 42	-	1	2	90	b.gospodarczy	3	55/1	0011	1
688	ŁASIN	PRZESŁAWICE 43	-	1	2	220	b.gospodarczy	3	116	0011	1
699	ŁASIN	PRZESŁAWICE 43	-	1	2	280	b.gospodarczy	3	116	0011	1
700	ŁASIN	PRZESŁAWICE 43	-	1	2	90	b.gospodarczy	3	116	0011	1
701	ŁASIN	PRZESŁAWICE 43	-	1	2	210	b.gospodarczy	3	116	0011	1
702	ŁASIN	PRZESŁAWICE 44	-	1	2	130	b.mieszkalny	3	115/2	0011	1
703	ŁASIN	PRZESŁAWICE 44	-	1	2	200	b.gospodarczy	3	115/2	0011	1
704	ŁASIN	PRZESŁAWICE 44	-	1	1	150	b.gospodarczy	3	115/2	0011	1
705	ŁASIN	PRZESŁAWICE 46	-	1	2	135	b.mieszkalny	3	123	0011	1
706	ŁASIN	PRZESŁAWICE 46	-	1	2	210	b.gospodarczy	3	123	0011	1
707	ŁASIN	PRZESŁAWICE 46	-	1	2	15	b.gospodarczy	3	123	0011	1
708	ŁASIN	PRZESŁAWICE 47	-	1	2	20	b.gospodarczy	3	16	0011	1
709	ŁASIN	PRZESŁAWICE 47	-	1	2	165	b.gospodarczy	3	16	0011	1
710	ŁASIN	PRZESŁAWICE 47	-	1	2	150	b.gospodarczy	3	16	0011	1

Program usuwania wyrobów zawierających azbest z terenu Gminy Łasin

711	ŁASIN	PRZESŁAWICE 47	-	1	2	130	b.mieszkalny	3	16	0011	1
712	ŁASIN	PRZESŁAWICE 48	-	1	2	150	b.gospodarczy	3	15/4	0011	1
713	ŁASIN	PRZESŁAWICE 49	-	1	2	130	b. mieszkalny	2	14	0011	1
714	ŁASIN	PRZESŁAWICE 49	-	1	2	150	b. gospodarczy	2	14	0011	1
715	ŁASIN	PRZESŁAWICE 49	-	1	2	32	b. gospodarczy	2	14	0011	1
716	ŁASIN	PRZESŁAWICE 49	-	1	2	50	b. gospodarczy	2	14	0011	1
717	ŁASIN	PRZESŁAWICE 49	-	1	2	70	b. gospodarczy	2	14	0011	1
718	ŁASIN	PRZESŁAWICE 49	-	1	2	20	b. gospodarczy	2	14	0011	1
719	ŁASIN	PRZESŁAWICE 49	-	1	2	80	b. gospodarczy	2	14	0011	1
720	ŁASIN	PRZESŁAWICE 49	-	1	2	300	b.gospodarczy	3	14	0011	1
721	ŁASIN	PRZESŁAWICE 50	-	1	2	15	b.gospodarczy	3	13	0011	1
722	ŁASIN	PRZESŁAWICE 50	-	1	2	50	b.mieszkalny	3	13	0011	1
723	ŁASIN	PRZESŁAWICE 52	-	1	2	160	b. gospodarczy	3	8/2	0011	1
724	ŁASIN	PRZESŁAWICE 52	-	1	2	220	b. gospodarczy	3	8/2	0011	1
725	ŁASIN	PRZESŁAWICE 52	-	1	2	66	b. gospodarczy	3	8/2	0011	1
726	ŁASIN	PRZESŁAWICE 52	-	1	2	280	b. gospodarczy	3	8/2	0011	1
727	ŁASIN	PRZESŁAWICE 54	-	1	2	160	b.gospodarczy	3	10	0011	1
728	ŁASIN	PRZESŁAWICE 54	-	1	2	150	b.gospodarczy	3	10	0011	1
729	ŁASIN	PRZESŁAWICE 54	-	1	2	105	b.gospodarczy	3	10	0011	1
730	ŁASIN	STARE BŁONOWO 1	-	1	2	220	b.gospodarczy	3	62 63/1	0012	1
731	ŁASIN	STARE BŁONOWO 2	-	1	2	15	b.gospodarczy	3	57/1	0012	1
732	ŁASIN	STARE BŁONOWO 4	-	1	1	100	b.mieszkalny	3	16 45	0012	1
733	ŁASIN	STARE BŁONOWO 4	-	1	2	240	b.gospodarczy	3	16 45	0012	1
734	ŁASIN	STARE BŁONOWO 4	-	1	2	20	Inne	3	16	0012	1

Program usuwania wyrobów zawierających azbest z terenu Gminy Łasin

									45		
735	ŁASIN	STARE BŁONOWO 4	-	1	2	20	inne	3	16 45	0012	1
736	ŁASIN	STARE BŁONOWO 5	-	1	2	145	b.gospodarczy	3	46/4	0012	1
737	ŁASIN	STARE BŁONOWO 5	-	1	2	16	b.gospodarczy	3	46/4	0012	1
738	ŁASIN	STARE BŁONOWO 5	-	1	2	200	b.gospodarczy	3	46/4	0012	1
739	ŁASIN	STARE BŁONOWO 8	-	1	2	100	b.mieszkalny	3	73/1	0012	1
740	ŁASIN	STARE BŁONOWO 11	-	1	2	180	b.gospodarczy	3	76/1	0012	1
741	ŁASIN	STARE BŁONOWO 11	-	1	2	98	b.mieszkalny	3	76/1	0012	1
742	ŁASIN	STARE BŁONOWO 12	-	1	2	50	b.gospodarczy	3	51/1	0012	1
743	ŁASIN	STARE BŁONOWO 12	-	1	2	100	b.gospodarczy	3	51/1	0012	1
744	ŁASIN	STARE BŁONOWO 12	-	1	2	120	b.gospodarczy	3	51/1	0012	1
745	ŁASIN	STARE BŁONOWO 12	-	1	2	150	b.mieszkalny	3	51/1	0012	1
746	ŁASIN	STARE BŁONOWO 13	-	1	2	120	b.mieszkalny	3	93	0012	1
747	ŁASIN	STARE BŁONOWO 13	-	1	2	20	Inne	3	93	0012	1
748	ŁASIN	STARE BŁONOWO 14	-	1	2	30	inne	3	94/1 94/2	0012	1
749	ŁASIN	STARE BŁONOWO 14	-	1	2	10	inne	3	94/1 94/2	0012	1
750	ŁASIN	STARE BŁONOWO 14	-	1	2	25	b.gospodarczy	3	94/1 94/2	0012	1
751	ŁASIN	STARE BŁONOWO 14	-	1	2	120	b.mieszkalny	3	94/1 94/2	0012	1
752	ŁASIN	STARE BŁONOWO 14	-	1	2	10	inne	3	94/1 94/2	0012	1
753	ŁASIN	STARE BŁONOWO 16	-	1	2	80	b.mieszkalny	3	99/2	0012	1
754	ŁASIN	STARE BŁONOWO 17	-	1	2	50	inne	3	97/1	0012	1
756	ŁASIN	STARE BŁONOWO 17	-	1	2	100	b.mieszkalny	3	97/1	0012	1
757	ŁASIN	STARE BŁONOWO 17	-	1	2	70	b.gospodarczy	3	97/1	0012	1

Program usuwania wyrobów zawierających azbest z terenu Gminy Łasin

758	ŁASIN	STARE BŁONOWO 18	-	1	2	140	inne	3	86/1	0012	1
759	ŁASIN	STARE BŁONOWO 18	-	1	2	90	inne	3	86/1	0012	1
760	ŁASIN	STARE BŁONOWO 2	-	1	2	200	inne	3	57/1	0012	1
761	ŁASIN	STARE BŁONOWO 20	-	1	2	120	b.mieszkalny	3	89	0012	1
762	ŁASIN	STARE BŁONOWO 21	-	1	2	25	inne	3	90/1	0012	1
763	ŁASIN	STARE BŁONOWO 22	-	1	2	40	inne	3	106/3	0012	1
764	ŁASIN	STARE BŁONOWO 22	-	1	2	90	inne	3	106/3	0012	1
765	ŁASIN	STARE BŁONOWO 22	-	1	2	56	inne	3	106/3	0012	1
766	ŁASIN	STARE BŁONOWO 22	-	1	2	20	inne	3	106/3	0012	1
767	ŁASIN	STARE BŁONOWO 22	-	1	2	80	b.gospodarczy	3	106/3	0012	1
768	ŁASIN	STARE BŁONOWO 22	-	1	2	20	b.gospodarczy	3	106/3	0012	1
769	ŁASIN	STARE BŁONOWO 23	-	1	2	65	b.gospodarczy	3	105 111	0012	1
770	ŁASIN	STARE BŁONOWO 24	-	1	2	100	b.mieszkalny	3	376/1 376/5	0012	1
771	ŁASIN	STARE BŁONOWO 24	-	1	2	60	b.gospodarczy	3	376/1 376/5	0012	1
772	ŁASIN	STARE BŁONOWO 24	-	1	2	240	b.gospodarczy	3	376/1 376/5	0012	1
773	ŁASIN	STARE BŁONOWO 24	-	1	2	72	b.gospodarczy	3	376/1 376/5	0012	1
774	ŁASIN	STARE BŁONOWO 25	-	1	2	110	b.gospodarczy	3	140/3	0012	1
775	ŁASIN	STARE BŁONOWO 25	-	1	2	100	b.gospodarczy	3	140/3	0012	1
776	ŁASIN	STARE BŁONOWO 25	-	1	2	88	b.mieszkalny	3	140/3	0012	1
777	ŁASIN	STARE BŁONOWO 30	-	1	2	110	b.gospodarczy	3	85/1	0012	1
778	ŁASIN	STARE BŁONOWO 30	-	1	2	100	b.mieszkalny	3	85/1	0012	1
779	ŁASIN	STARE BŁONOWO 33	-	1	2	150	b.gospodarczy	3	10/1	0012	1
780	ŁASIN	STARE BŁONOWO 33	-	1	2	192	b.gospodarczy	3	10/1	0012	1

Program usuwania wyrobów zawierających azbest z terenu Gminy Łasin

781	ŁASIN	STARE BŁONOWO 33	-	1	2	150	b.mieszkalny	3	10/1	0012	1
782	ŁASIN	STARE BŁONOWO 33	-	1	2	54	Inne	3	10/1	0012	1
783	ŁASIN	STARE BŁONOWO 34	-	1	2	130	b.gospodarczy	3	9/1	0012	1
784	ŁASIN	STARE BŁONOWO 34	-	1	2	150	b.mieszkalny	3	9/1	0012	1
785	ŁASIN	STARE BŁONOWO 36	-	1	2	140	b.gospodarczy	3	13/9 13/11	0012	1
786	ŁASIN	STARE BŁONOWO 36	-	1	2	120	b.mieszkalny	3	13/9 13/11	0012	1
787	ŁASIN	STARE BŁONOWO 36	-	1	2	150	b.mieszkalny	3	13/9 13/11	0012	1
788	ŁASIN	STARE BŁONOWO 36	-	1	2	20	Inne	3	13/9 13/11	0012	1
789	ŁASIN	STARE BŁONOWO 38	-	1	2	96	b.gospodarczy	3	13/6	0012	1
790	ŁASIN	SZCZEPANKI	-	1	1	260	b. gospodarczy	3	222/16	0013	1
791	ŁASIN	SZCZEPANKI 4	-	1	2	95	b.mieszkalny	3	77	0013	1
792	ŁASIN	SZCZEPANKI 4	-	1	2	240	b.gospodarczy	3	77	0013	1
793	ŁASIN	SZCZEPANKI 4	-	1	2	95	b.mieszkalny	3	77	0013	1
794	ŁASIN	SZCZEPANKI 5	-	1	2	140	b.gospodarczy	3	78	0013	1
795	ŁASIN	SZCZEPANKI 5	-	1	2	360	b.gospodarczy	3	78	0013	1
796	ŁASIN	SZCZEPANKI 5	-	1	2	50	b.gospodarczy	3	78	0013	1
797	ŁASIN	SZCZEPANKI 5	-	1	2	280	b.mieszkalny	3	78	0013	1
798	ŁASIN	SZCZEPANKI 6	-	1	2	260	b.gospodarczy	3	79	0013	1
799	ŁASIN	SZCZEPANKI 6	-	1	2	56	b.gospodarczy	3	79	0013	1
800	ŁASIN	SZCZEPANKI 6	-	1	2	30	b.gospodarczy	3	79	0013	1
801	ŁASIN	SZCZEPANKI 13/2	-	1	2	270	b.mieszkalny	3	55	0013	1
802	ŁASIN	SZCZEPANKI 7	-	1	2	110	b. gospodarczy	3	110	0013	1
803	ŁASIN	SZCZEPANKI 8	-	1	2	90	b. mieszkalny	3	91	0013	1

Program usuwania wyrobów zawierających azbest z terenu Gminy Łasin

804	ŁASIN	SZCZEPANKI 8	-	1	2	80	b. gospodarczy	3	91	0013	1
805	ŁASIN	SZCZEPANKI 11	-	1	2	130	b. mieszkalny	3	54	0013	1
806	ŁASIN	SZCZEPANKI 11	-	1	2	80	b. gospodarczy	3	54	0013	1
807	ŁASIN	SZCZEPANKI 11	-	1	2	40	b. gospodarczy	3	54	0013	1
808	ŁASIN	SZCZEPANKI 11	-	1	2	200	b. gospodarczy	3	54	0013	1
809	ŁASIN	SZCZEPANKI 11	-	1	2	240	b. gospodarczy	3	54	0013	1
810	ŁASIN	SZCZEPANKI 12	-	1	2	100	b. mieszkalny	3	93	0013	1
811	ŁASIN	SZCZEPANKI 12	-	1	2	110	b. mieszkalny	3	93	0013	1
812	ŁASIN	SZCZEPANKI 13	-	1	2	240	b. mieszkalny	3	55	0013	1
813	ŁASIN	SZCZEPANKI 13	-	1	2	18	b. gospodarczy	3	55	0013	1
814	ŁASIN	SZCZEPANKI 14	-	1	2	220	b. gospodarczy	3	56	0013	1
815	ŁASIN	SZCZEPANKI 14	-	1	2	100	b. gospodarczy	3	56	0013	1
816	ŁASIN	SZCZEPANKI 14	-	1	2	90	b. gospodarczy	3	56	0013	1
817	ŁASIN	SZCZEPANKI 15	-	1	2	200	b. mieszkalny	3	94	0013	1
818	ŁASIN	SZCZEPANKI 15	-	1	2	220	b. gospodarczy	3	94	0013	1
819	ŁASIN	SZCZEPANKI 15	-	1	2	220	b. gospodarczy	3	94	0013	1
820	ŁASIN	SZCZEPANKI 15	-	1	2	20	b. gospodarczy	3	94	0013	1
821	ŁASIN	SZCZEPANKI 15	-	1	2	220	b. gospodarczy	3	94	0013	1
822	ŁASIN	SZCZEPANKI 15	-	1	2	220	b. mieszkalny	3	94	0013	1
823	ŁASIN	SZCZEPANKI 16	-	1	2	150	b. mieszkalny	3	103	0013	1
824	ŁASIN	SZCZEPANKI 16	-	1	2	230	b. gospodarczy	3	103	0013	1
825	ŁASIN	SZCZEPANKI 16	-	1	2	85	b. gospodarczy	3	103	0013	1
826	ŁASIN	SZCZEPANKI 16	-	1	2	70	b. gospodarczy	3	103	0013	1
827	ŁASIN	SZCZEPANKI 17	-	1	2	170	b. mieszkalno-gospodarczy	3	100/2	0013	1

Program usuwania wyrobów zawierających azbest z terenu Gminy Łasin

828	ŁASIN	SZCZEPANKI 19	-	1	2	200	b.mieszkalny	3	97/1	0013	1
829	ŁASIN	SZCZEPANKI 19	-	1	2	150	b.gospodarczy	3	97/1	0013	1
830	ŁASIN	SZCZEPANKI 20	-	1	2	140	b.mieszkalny	3	226/2	0013	1
831	ŁASIN	SZCZEPANKI 20	-	1	2	260	b.gospodarczy	3	226/2	0013	1
832	ŁASIN	SZCZEPANKI 21	-	1	2	135	b.gospodarczy	3	227	0013	1
833	ŁASIN	SZCZEPANKI 21	-	1	2	50	b.gospodarczy	3	227	0013	1
834	ŁASIN	SZCZEPANKI 22	-	1	2	160	b.mieszkalny	3	291	0013	1
835	ŁASIN	SZCZEPANKI 23	-	1	2	120	b.mieszkalny	3	230/1	0013	1
836	ŁASIN	SZCZEPANKI 25	-	1	2	80	b.gospodarczy	3	223	0013	1
837	ŁASIN	SZCZEPANKI 25	-	1	2	40	b.gospodarczy	3	223	0013	1
838	ŁASIN	SZCZEPANKI 25	-	1	2	25	b.gospodarczy	3	223	0013	1
839	ŁASIN	SZCZEPANKI 27	-	1	2	50	b.gospodarczy	3	108	0013	1
840	ŁASIN	SZCZEPANKI 27	-	1	2	40	b.gospodarczy	3	108	0013	1
841	ŁASIN	SZCZEPANKI 27	-	1	2	50	b.gospodarczy	3	108	0013	1
842	ŁASIN	SZCZEPANKI 27	-	1	2	30	b.gospodarczy	3	108	0013	1
843	ŁASIN	SZCZEPANKI 27	-	1	2	20	b.gospodarczy	3	108	0013	1
844	ŁASIN	SZCZEPANKI 29	-	1	2	170	b.mieszkalny	3	235	0013	1
845	ŁASIN	SZCZEPANKI 29	-	1	2	210	b.gospodarczy	3	235	0013	1
846	ŁASIN	SZCZEPANKI 30	-	1	2	75	b.gospodarczy	3	299/2	0013	1
847	ŁASIN	SZCZEPANKI 31	-	1	2	90	b.mieszkalny	3	236/1	0013	1
848	ŁASIN	SZCZEPANKI 32	-	1	2	80	b.gospodarczy	3	237/1	0013	1
849	ŁASIN	SZCZEPANKI 33	-	1	2	220	b.gospodarczy	3	290/2	0013	1
850	ŁASIN	SZCZEPANKI 33	-	3	2	240	inne	3	290/2	0013	1
851	ŁASIN	SZCZEPANKI 33	-	1	2	140	b.mieszkalny	3	290/2	0013	1

Program usuwania wyrobów zawierających azbest z terenu Gminy Łasin

852	ŁASIN	SZCZEPANKI 34	-	1	2	35	b.gospodarczy	3	251/1	0013	1
853	ŁASIN	SZCZEPANKI 35	-	1, 2	2	50	b.gospodarczy	3	255/2	0013	1
854	ŁASIN	SZCZEPANKI 35	-	1, 2	2	16	b.gospodarczy	3	255/2	0013	1
855	ŁASIN	SZCZEPANKI 35	-	1, 2	2	40	b.gospodarczy	3	255/2	0013	1
856	ŁASIN	SZCZEPANKI 35	-	1, 2	2	25	b.gospodarczy	3	255/2	0013	1
857	ŁASIN	SZCZEPANKI 35	-	3	1	15	inne	3	255/2	0013	1
858	ŁASIN	SZCZEPANKI 36	-	1	2	220	b.gospodarczy	3	289/3 289/3	0013	1
859	ŁASIN	SZCZEPANKI 36	-	1	2	20	b.gospodarczy	3	289/2 289/3	0013	1
860	ŁASIN	SZCZEPANKI 36	-	1	2	16	b.gospodarczy	3	289/2 289/3	0013	1
861	ŁASIN	SZCZEPANKI 37	-	1	2	91	b.mieszkalny	3	253	0013	1
862	ŁASIN	SZCZEPANKI 37	-	1	2	120	b.mieszkalny	3	253	0013	1
863	ŁASIN	SZCZEPANKI 39	-	1	2	340	b.gospodarczy	3	272/5	0013	1
864	ŁASIN	SZCZEPANKI 39	-	1	2	350	b.gospodarczy	3	272/5	0013	1
865	ŁASIN	SZCZEPANKI 39	-	1	2	360	b.gospodarczy	3	272/5	0013	1
866	ŁASIN	SZCZEPANKI 45	-	1	2	150	b.mieszkalny	3	131/1	0013	1
867	ŁASIN	SZCZEPANKI 45	-	1	2	10	b.gospodarczy	3	131/1	0013	1
868	ŁASIN	SZCZEPANKI 47	-	1, 2	2	40	b.gospodarczy	3	183/15 183/26 183/25	0013	1
869	ŁASIN	SZCZEPANKI 47	-	1, 2	2	8	b.gospodarczy	3	183/15 183/26 183/25	0013	1
870	ŁASIN	SZCZEPANKI 47	-	1, 2	2	24	b.gospodarczy	3	183/15 183/26 183/25	0013	1
871	ŁASIN	SZCZEPANKI 47	-	1, 2	2	10	b.gospodarczy	3	183/15 183/26 183/25	0013	1
872	ŁASIN	SZCZEPANKI 47	-	1	2	50	b.gospodarczy	3	183/15 183/26 183/25	0013	1

Program usuwania wyrobów zawierających azbest z terenu Gminy Łasin

873	ŁASIN	SZCZEPANKI 47	-	1	2	60	b.gospodarczy	3	183/15 183/26 183/25	0013	1
874	ŁASIN	SZCZEPANKI 47A	-	1	2	185	b.mieszkalny	3	222/3	0013	1
875	ŁASIN	SZCZEPANKI 48	-	1	2	130	b.gospodarczy	3	181/10	0013	1
876	ŁASIN	SZCZEPANKI 48	-	1	2	120	b.mieszkalny	3	181/10	0013	1
877	ŁASIN	SZCZEPANKI 52	-	1	2	140	b.gospodarczy	3	173/2	0013	1
878	ŁASIN	SZCZEPANKI 52	-	1	2	250	b.gospodarczy	3	173/2	0013	1
879	ŁASIN	SZCZEPANKI 52	-	1	2	216	b.gospodarczy	3	173/2	0013	1
880	ŁASIN	SZCZEPANKI 52	-	1	2	270	b.gospodarczy	3	173/2	0013	1
881	ŁASIN	SZCZEPANKI 52	-	1	2	175	b.gospodarczy	3	173/2	0013	1
882	ŁASIN	SZCZEPANKI 54	-	1	2	425	b.gospodarczy	3	155	0013	1
883	ŁASIN	SZCZEPANKI 54	-	1	2	325	b.gospodarczy	3	155	0013	1
884	ŁASIN	SZCZEPANKI 54	-	1	2	215	b.gospodarczy	3	155	0013	1
885	ŁASIN	SZCZEPANKI 56	-	1	2	250	b.gospodarczy	3	147	0013	1
886	ŁASIN	SZCZEPANKI 58	-	1	2	330	b.gospodarczy	3	65/1	0013	1
887	ŁASIN	SZCZEPANKI 59	-	1	2	300	b.mieszkalny	3	146/2	0013	1
888	ŁASIN	SZCZEPANKI 59	-	1	2	145	b.gospodarczy	3	146/2	0013	1
889	ŁASIN	SZCZEPANKI 60	-	1	2	160	b. gospodarczy	3	145	0013	1
890	ŁASIN	SZCZEPANKI 60	-	1	2	310	b. gospodarczy	3	145	0013	1
891	ŁASIN	SZCZEPANKI 60	-	1	2	180	b. gospodarczy	3	145	0013	1
892	ŁASIN	SZCZEPANKI 66	-	1	2	190	b.gospodarczy	3	10/1	0013	1
893	ŁASIN	SZCZEPANKI 66	-	1	2	600	b.gospodarczy	3	10/2	0013	1
894	ŁASIN	SZCZEPANKI 67	-	1	2	96	b. gospodarczy	3	11	0013	1
895	ŁASIN	SZCZEPANKI 69	-	1	2	300	b.gospodarczy	3	30	0013	1

Program usuwania wyrobów zawierających azbest z terenu Gminy Łasin

896	ŁASIN	SZCZEPANKI 69	-	1	2	140	b.mieszkalny	3	30	0013	1
897	ŁASIN	SZCZEPANKI 70	-	1	2	150	b. mieszkalny	3	33	0013	1
898	ŁASIN	SZCZEPANKI 70	-	1	2	50	b. gospodarczy	3	33	0013	1
899	ŁASIN	SZCZEPANKI 70	-	1	2	80	b. gospodarczy	3	33	0013	1
900	ŁASIN	SZCZEPANKI 70	-	1	2	260	b. gospodarczy	3	33	0013	1
901	ŁASIN	SZCZEPANKI 70	-	1	2	70	b. gospodarczy	3	33	0013	1
902	ŁASIN	SZCZEPANKI 71	-	1	1	120	b.mieszkalny	3	34/1	0013	1
903	ŁASIN	SZCZEPANKI 71	-	1	2	240	b.gospodarczy	3	34/1	0013	1
904	ŁASIN	SZCZEPANKI 72	-	1	2	130	b.przemysłowy	3	201/2	0013	0
905	ŁASIN	SZCZEPANKI 73	-	1	2	170	b.gospodarczy	3	34/2	0013	1
906	ŁASIN	SZCZEPANKI 73	-	1	2	140	b.gospodarczy	3	34/2	0013	1
907	ŁASIN	SZCZEPANKI 73	-	1	2	100	b.mieszkalny	3	34/2	0013	1
908	ŁASIN	SZCZEPANKI 74	-	1	2	50	b.gopodarczy	3	208	0013	1
909	ŁASIN	SZCZEPANKI 74	-	1	1	130	b.gopodarczy	3	208	0013	1
910	ŁASIN	SZCZEPANKI 75	-	1	2	220	b.gospodarczy	3	202/2	0013	1
911	ŁASIN	SZCZEPANKI 77	-	1	2	180	b.gospodarczy	3	219/7	0013	1
912	ŁASIN	SZCZEPANKI 77	-	1	2	65	b.gospodarczy	3	219/7	0013	1
913	ŁASIN	SZCZEPANKI 77	-	1	2	91	b.gospodarczy	3	219/7	0013	1
914	ŁASIN	SZCZEPANKI 81	-	1	2	115	b. mieszkalny	3	338	0013	1
915	ŁASIN	SZCZEPANKI 81	-	1	2	230	b. gospodarczy	3	338	0013	1
916	ŁASIN	SZCZEPANKI 83	-	1	2	150	b.mieszkalno gospodarczy	3	332	0013	1
917	ŁASIN	SZCZEPANKI 84	-	1	2	70	b.mieszkalny	3	331/4	0013	1
918	ŁASIN	SZCZEPANKI 85	-	1	2	300	b.gospodarczy	3	266	0013	1
919	ŁASIN	SZCZEPANKI 85	-	1	2	40	b.gospodarczy	3	266	0013	1

Program usuwania wyrobów zawierających azbest z terenu Gminy Łasin

920	ŁASIN	SZONOWO 1	-	1	2	100	b.mieszkalny	3	174/6	0014	1
921	ŁASIN	SZONOWO 2	-	1	2	130	b.gospodarczy	3	196/1	0014	1
922	ŁASIN	SZONOWO 3	-	1	2	10	b.gospodarczy	3	175/6	0014	1
923	ŁASIN	SZONOWO 3	-	1	2	200	b.gospodarczy	3	175/6	0014	1
924	ŁASIN	SZONOWO 3	-	1	2	130	b.mieszkalny	3	175/6	0014	1
925	ŁASIN	SZONOWO 4	-	1	2	200	b.gospodarczy	3	176	0014	1
926	ŁASIN	SZONOWO 4	-	1	2	165	b.gospodarczy	3	176	0014	1
927	ŁASIN	SZONOWO 4	-	1	2	260	b.gospodarczy	3	176	0014	1
928	ŁASIN	SZONOWO 5	-	1	2	350	b.gospodarczy	3	203	0014	1
929	ŁASIN	SZONOWO 5	-	1	2	160	b.gospodarczy	3	203	0014	1
930	ŁASIN	SZONOWO 5	-	1	2	20	b.gospodarczy	3	203	0014	1
931	ŁASIN	SZONOWO 5	-	1	2	20	b.gospodarczy	3	203	0014	1
932	ŁASIN	SZONOWO 6	-	1	2	180	b.gospodarczy	3	207	0014	1
933	ŁASIN	SZONOWO 6	-	1	1	200	b.gospodarczy	3	207	0014	1
934	ŁASIN	SZONOWO 8	-	1	2	240	b.gospodarczy	3	212/1 212/2	0014	1
935	ŁASIN	SZONOWO 8	-	1	2	200	b.gospodarczy	3	212/1 212/2	0014	1
936	ŁASIN	SZONOWO 8	-	1	2	145	b.mieszkalny	3	212/1 212/2	0014	1
937	ŁASIN	SZONOWO 10	-	1	2	12	b. gospodarczy	3	55	0014	1
938	ŁASIN	SZONOWO 11	-	1	2	80	b. mieszkalny	3	55	0014	1
939	ŁASIN	SZONOWO 11	-	1	2	170	b. gospodarczy	3	55	0014	1
940	ŁASIN	SZONOWO 11	-	1	2	16	b. gospodarczy	3	55	0014	1
941	ŁASIN	SZONOWO 11	-	1	2	36	b. gospodarczy	3	55	0014	1
942	ŁASIN	SZONOWO 12	-	1	2	360	b. gospodarczy	3	55	0014	1
943	ŁASIN	SZONOWO 14	-	1	2	160	b.gospodarczy	3	250	0014	1

Program usuwania wyrobów zawierających azbest z terenu Gminy Łasin

944	ŁASIN	SZONOWO 15	-	1	2	120	b.gospodarczy	3	234/1	0014	1
945	ŁASIN	SZONOWO 15	-	1	2	120	b.mieszkalny	3	234/1	0014	1
946	ŁASIN	SZONOWO 15/1	-	1	2	20	b. gospodarczy	3	90/2	0014	1
947	ŁASIN	SZONOWO 15/1	-	1	2	20	b. gospodarczy	3	90/2	0014	1
948	ŁASIN	SZONOWO 17	-	1	2	70	b. mieszkalny	3	114	0014	1
949	ŁASIN	SZONOWO 17	-	1	2	120	b.mieszkalny	3	231/2	0014	1
950	ŁASIN	SZONOWO 20	-	1	2	160	b.gospodarczy	3	137/5 129	0014	1
951	ŁASIN	SZONOWO 21	-	1	2	150	b. mieszkalny		101/1	0014	1
952	ŁASIN	SZONOWO 21	-	1	2	20	b. gospodarczy	3	101/1	0014	1
953	ŁASIN	SZONOWO 21	-	1	2	16	b. gospodarczy	3	101/1	0014	1
954	ŁASIN	SZONOWO 22	-	1	2	72	b.gospodarczy	3	125/1	0014	1
955	ŁASIN	SZONOWO 22	-	1	2	20	b.gospodarczy	3	125/1	0014	1
956	ŁASIN	SZONOWO 22	-	1	2	95	b.mieszklany	3	125/1	0014	1
957	ŁASIN	SZONOWO 23	-	1	2	130	b.gospodarczy	3	125/4	0014	1
958	ŁASIN	SZONOWO 23	-	1	2	130	b.mieszkalny	3	125/4	0014	1
959	ŁASIN	SZONOWO 25	-	1	2	150	b.gospodarczy	3	180/2	0014	1
960	ŁASIN	SZONOWO 25	-	1	2	120	b.gospodarczy	3	180/2	0014	1
961	ŁASIN	SZONOWO 25	-	1	2	160	b.mieszklany	3	180/2	0014	1
962	ŁASIN	SZONOWO 28	-	1	2	20	b. gospodarczy	3	110	0014	1
963	ŁASIN	SZONOWO 28	-	1	2	20	b. gospodarczy	3	110	0014	1
964	ŁASIN	SZONOWO 29	-	1	2	132	b. mieszkalny	3	112/2 112/3	0014	1
965	ŁASIN	SZONOWO 29	-	1	2	15	b. gospodarczy	3	112/2 112/3	0014	1
966	ŁASIN	SZONOWO 30	-	1	2	145	b. mieszkalny	2	76/3	0014	1
967	ŁASIN	SZONOWO 30	-	1	2	435	b. gospodarczy	2	76/3	0014	1

Program usuwania wyrobów zawierających azbest z terenu Gminy Łasin

968	ŁASIN	SZONOWO 30	-	1	2	270	b. gospodarczy	2	76/3	0014	1
969	ŁASIN	SZONOWO 30	-	1	2	250	b. gospodarczy	2	76/3	0014	1
970	ŁASIN	SZONOWO 33	-	1	2	12	b.gospodarczy	3	100	0014	1
971	ŁASIN	SZONOWO 33	-	1	2	145	b.gospodarczy	3	100	0014	1
972	ŁASIN	SZONOWO 33	-	1	2	24	b.gospodarczy	3	100	0014	1
973	ŁASIN	SZONOWO 33	-	1	2	50	b.gospodarczy	3	100	0014	1
974	ŁASIN	SZONOWO 33	-	1	2	100	b.mieszklany	3	100	0014	1
975	ŁASIN	SZONOWO 34	-	1	2	75	b.gospodarczy	3	105/1 123	0014	1
976	ŁASIN	SZONOWO 34	-	1	2	75	b.gospodarczy	3	105/1 123	0014	1
977	ŁASIN	SZONOWO 36	-	1	2	170	b. gospodarczy	3	63	0014	1
978	ŁASIN	SZONOWO 36	-	1	2	270	b. gospodarczy	3	63	0014	1
979	ŁASIN	SZONOWO 36	-	1	2	35	b. gospodarczy	3	63	0014	1
980	ŁASIN	SZONOWO 37	-	1	2	140	b. gospodarczy	3	60/5	0014	1
981	ŁASIN	SZONOWO 37	-	1	2	120	b. gospodarczy	3	60/5	0014	1
982	ŁASIN	SZONOWO 37	-	1	2	90	b. gospodarczy	3	60/5	0014	1
983	ŁASIN	SZONOWO 39	-	1	2	50	b. gospodarczy	3	59	0014	1
984	ŁASIN	SZONOWO 40	-	1	2	180	b. mieszkalno- gospodarczy	3	207/4	0014	1
985	ŁASIN	SZONOWO 40	-	1	2	210	b. gospodarczy	3	207/4	0014	1
986	ŁASIN	SZONOWO 40	-	1	2	50	b. gospodarczy	3	207/4	0014	1
987	ŁASIN	SZONOWO 40	-	1	2	110	b. gospodarczy	3	207/4	0014	1
988	ŁASIN	SZONOWO 40	-	1	2	110	b. mieszkalny	3	207/4	0014	1
989	ŁASIN	SZONOWO 41	-	1	2	180	b. mieszkalny	3	51	0014	1
990	ŁASIN	SZONOWO 41	-	1	2	50	b. gospodarczy	3	51	0014	1
991	ŁASIN	SZONOWO 41	-	1	2	270	b. gospodarczy	3	51	0014	1

Program usuwania wyrobów zawierających azbest z terenu Gminy Łasin

992	ŁASIN	SZONOWO 41	-	1	2	240	b. gospodarczy	3	51	0014	1
993	ŁASIN	SZONOWO 42	-	1	2	145	b. mieszkalny	3	203	0014	1
994	ŁASIN	SZONOWO 42	-	1	2	330	b. gospodarczy	3	203	0014	1
995	ŁASIN	SZONOWO 44	-	1	2	250	b. gospodarczy	3	201/2	0014	1
996	ŁASIN	SZONOWO 45	-	1	2	150	b. mieszkalny	3	205	0014	1
997	ŁASIN	SZONOWO 45	-	1	2	200	b. gospodarczy	3	205	0014	1
998	ŁASIN	SZONOWO 45	-	1	2	40	b. gospodarczy	3	205	0014	1
999	ŁASIN	SZONOWO 45	-	1	2	80	b. gospodarczy	3	205	0014	1
1000	ŁASIN	SZONOWO 49	-	1	2	560	b.gospodarczy	3	10/1	0014	1
1001	ŁASIN	SZONOWO 49	-	1	2	240	b.mieszkalny	3	10/1	0014	1
1002	ŁASIN	SZONOWO 50	-	1	2	100	b.gospodarczy	3	20/1	0014	1
1003	ŁASIN	SZONOWO 50	-	1	2	30	b.gospodarczy	3	20/1	0014	1
1004	ŁASIN	SZONOWO 50	-	1	2	110	b.gospodarczy	3	20/1	0014	1
1005	ŁASIN	SZONOWO 50	-	1	2	380	b.gospodarczy	3	20/1	0014	1
1006	ŁASIN	SZONOWO 50	-	1	2	130	b.mieszkalny	3	20/1	0014	1
1007	ŁASIN	SZONOWO 51	-	1	2	40	b.gospodarczy	3	21	0014	1
1008	ŁASIN	SZONOWO 52	-	1	2	30	b.gospodarczy	3	23/3	0014	1
1009	ŁASIN	SZONOWO 52	-	1	2	165	b.mieszkalny	3	23/3	0014	1
1010	ŁASIN	SZONOWO 53	-	1	2	160	b.mieszkalny	3	29/2 37/1 30	0014	1
1011	ŁASIN	SZONOWO 53	-	1	2	380	b.gospodarczy	3	29/2 37/1 30	0014	1
1012	ŁASIN	SZONOWO 54	-	1	2	385	b.gospodarczy	3	31 37/1	0014	1
1013	ŁASIN	SZONOWO 56	-	1	2	400	b.gospodarczy	3	33/2	0014	1

Program usuwania wyrobów zawierających azbest z terenu Gminy Łasin

1014	ŁASIN	SZONOWO 56	-	1	2	290	b.gospodarczy	3	33/2	0014	1
1015	ŁASIN	SZONOWO 56	-	1	2	145	b.mieszkalny	3	33/2	0014	1
1016	ŁASIN	SZONOWO 57	-	1	2	140	b.mieszkalny	3	28/1	0014	1
1017	ŁASIN	SZONOWO 63	-	1	2	120	b.mieszkalny	3	41	0014	1
1018	ŁASIN	SZONOWO 64	-	1	2	30	b.gospodarczy	3	45	0014	1
1019	ŁASIN	SZONOWO 64	-	1	2	80	b.gospodarczy	3	45	0014	1
1020	ŁASIN	SZONOWO 64	-	1	2	30	b.gospodarczy	3	45	0014	1
1021	ŁASIN	SZONOWO 64	-	1	2	100	b.mieszkalny	3	45	0014	1
1022	ŁASIN	SZONOWO 65	-	1	2	200	b.gospodarczy	3	46	0014	1
1023	ŁASIN	SZONOWO 65	-	1	2	140	b.mieszkalny	3	46	0014	1
1024	ŁASIN	SZONOWO 68	-	1	2	100	b.mieszkalny	3	63/1	0014	1
1025	ŁASIN	SZONOWO 70	-	1	2	120	b.mieszkalny	3	49	0014	1
1026	ŁASIN	SZONOWO 70	-	1	2	70	b.gospodarczy	3	49	0014	1
1027	ŁASIN	SZONOWO 72	-	1	2	110	b.gospodarczy	3	282	0014	1
1028	ŁASIN	SZONOWO 72	-	1	2	145	b.gospodarczy	3	282	0014	1
1029	ŁASIN	SZONOWO 73	-	1	2	105	b.gospodarczy	3	50/1 52	0014	1
1030	ŁASIN	SZONOWO 73	-	1	2	50	b.gospodarczy	3	50/1 52	0014	1
1031	ŁASIN	SZONOWO 73	-	1	2	30	b.gospodarczy	3	50/1 52	0014	1
1032	ŁASIN	SZONOWO 73	-	1	2	110	b.mieszkalny	3	50/1 52	0014	1
1033	ŁASIN	SZONOWO 74	-	1	2	180	b.gospodarczy	3	141	0014	1
1034	ŁASIN	SZONOWO 74	-	1	2	110	b.mieszkalny	3	141	0014	1
1035	ŁASIN	SZONOWO 75	-	1	2	35	b.gospodarczy	3	53 54	0014	1
1036	ŁASIN	SZONOWO 75	-	1	2	160	b.gospodarczy	3	54	0014	1

Program usuwania wyrobów zawierających azbest z terenu Gminy Łasin

1037	ŁASIN	SZONOWO 75	-	1	2	160	b.mieszkalny	3	54	0014	1
1038	ŁASIN	SZONOWO 75	-	1	2	135	b.mieszkalny	3	54	0014	1
1039	ŁASIN	SZONOWO 77	-	1	2	120	b.mieszkalny	3	283/1	0014	1
1040	ŁASIN	SZONOWO 78	-	1	2	72	b. gospodarczy	3	295	0014	1
1041	ŁASIN	SZONOWO 81	-	1	2	25	inne	3	286	0014	1
1042	ŁASIN	SZONOWO 82	-	1	2	120	b.mieszkalny	3	288	0014	1
1043	ŁASIN	SZONOWO 83	-	1	2	280	b.gospodarczy	3	291	0014	1
1044	ŁASIN	SZONOWO 83	-	1	2	150	b.gospodarczy	3	291	0014	1
1045	ŁASIN	SZONOWO 83	-	1	2	145	b.mieszkalny	3	291	0014	1
1046	ŁASIN	SZONOWO 89	-	1	2	100	b. gospodarczy	3	235/17	0014	1
1047	ŁASIN	SZONOWO 89	-	1	2	20	inny	3	235/17	0014	1
1048	ŁASIN	SZYNWAŁD	-	1	2	240	b.gospodarczy	3	196	0015	1
1049	ŁASIN	SZYNWAŁD	-	1	2	30	b.gospodarczy	3	196	0015	1
1050	ŁASIN	SZYNWAŁD	-	1	2	144	b.mieszkalny	3	196	0015	1
1051	ŁASIN	SZYNWAŁD 2	-	1	2	140	b.mieszkalny	3	147	0015	1
1052	ŁASIN	SZYNWAŁD 2	-	1	2	40	Inne	3	147	0015	1
1053	ŁASIN	SZYNWAŁD 5	-	1	2	120	b.gospodarczy	3	93	0015	1
1054	ŁASIN	SZYNWAŁD 6	-	1	2	120	b.gospodarczy	3	94	0015	1
1055	ŁASIN	SZYNWAŁD 6	-	1	2	300	b.gospodarczy	3	94	0015	1
1056	ŁASIN	SZYNWAŁD 6	-	1	2	320	b.gospodarczy	3	94	0015	1
1057	ŁASIN	SZYNWAŁD 6	-	1	2	70	Inne	3	94	0015	1
1058	ŁASIN	SZYNWAŁD 6	-	1	2	20	Inne	3	94	0015	1
1059	ŁASIN	SZYNWAŁD 6	-	1	2	144	b.mieszkalny	2	94	0015	1
1060	ŁASIN	SZYNWAŁD 7	-	1	2	150	b.mieszkalny	3	167	0015	1

Program usuwania wyrobów zawierających azbest z terenu Gminy Łasin

1061	ŁASIN	SZYNWAŁD 7	-	1	2	210	b.gospodarczy	3	167	0015	1
1062	ŁASIN	SZYNWAŁD 7	-	1	2	300	b.gospodarczy	3	167	0015	1
1063	ŁASIN	SZYNWAŁD 7	-	1	2	320	b.gospodarczy	3	167	0015	1
1064	ŁASIN	SZYNWAŁD 10	-	1	2	10	inne	3	97/1 98/2	0015	1
1065	ŁASIN	SZYNWAŁD 11	-	1	2	271	b.gospodarczy	3	101/2	0015	1
1066	ŁASIN	SZYNWAŁD 11	-	1	2	120	b.mieszkalny	3	101/2	0015	1
1067	ŁASIN	SZYNWAŁD 12	-	1	2	280	b.gospodarczy	3	103/1	0015	1
1068	ŁASIN	SZYNWAŁD 13	-	1	2	140	b.mieszkalny	2	231	0015	1
1069	ŁASIN	SZYNWAŁD 13	-	1	2	200	b.gospodarczy	3	231	0015	1
1070	ŁASIN	SZYNWAŁD 13	-	1	2	70	inne	3	231	0015	1
1071	ŁASIN	SZYNWAŁD 14	-	1	2	300	b.gospodarczy	3	232	0015	1
1072	ŁASIN	SZYNWAŁD 15	-	1	2	170	b.mieszkalny	3	226	0015	1
1073	ŁASIN	SZYNWAŁD 17	-	1	2	100	b.gospodarczy	3	226	0015	1
1074	ŁASIN	SZYNWAŁD 19	-	1	2	33	b.gospodarczy	3	174	0015	1
1075	ŁASIN	SZYNWAŁD 19	-	1	2	35	b.gospodarczy	3	174	0015	1
1076	ŁASIN	SZYNWAŁD 19	-	1	2	260	b.gospodarczy	3	174	0015	1
1077	ŁASIN	SZYNWAŁD 19	-	1	2	300	b.gospodarczy	3	174	0015	1
1078	ŁASIN	SZYNWAŁD 19	-	1	2	130	b.mieszkalny	3	174	0015	1
1079	ŁASIN	SZYNWAŁD 20	-	1	2	100	b.gospodarczy	3	175/5	0015	1
1080	ŁASIN	SZYNWAŁD 20	-	1	2	280	b.gospodarczy	3	175/5	0015	1
1081	ŁASIN	SZYNWAŁD 20	-	1	2	120	b.mieszkalny	2	175/5	0015	1
1082	ŁASIN	SZYNWAŁD 22	-	1	2	120	b.gospodarczy	3	230	0015	1
1083	ŁASIN	SZYNWAŁD 23	-	1	2	180	b.mieszkalny	3	179	0015	1
1084	ŁASIN	SZYNWAŁD 23	-	1	2	750	b.gospodarczy	3	179	0015	1

Program usuwania wyrobów zawierających azbest z terenu Gminy Łasin

1085	ŁASIN	SZYNWAŁD 25	-	1	2	70	inne	3	228	0015	1
1086	ŁASIN	SZYNWAŁD 26	-	1	2	430	b.gospodarczy	3	242	0015	1
1087	ŁASIN	SZYNWAŁD 26	-	1	2	140	b.gospodarczy	3	242	0015	1
1088	ŁASIN	SZYNWAŁD 28	-	1	2	400	b.gospodarczy	3	240/2 241	0015	1
1089	ŁASIN	SZYNWAŁD 28	-	1	2	20	inne	3	240/2 241	0015	1
1090	ŁASIN	SZYNWAŁD 28	-	1	2	25	inne	3	240/2 241	0015	1
1091	ŁASIN	SZYNWAŁD 29	-	1	2	120	b.mieszkalny	3	218	0015	1
1092	ŁASIN	SZYNWAŁD 30	-	1	2	24	inne	3	217/1	0015	1
1093	ŁASIN	SZYNWAŁD 30	-	1	2	38	inne	3	217/1	0015	1
1094	ŁASIN	SZYNWAŁD 30	-	1	2	20	inne	3	217/1	0015	1
1095	ŁASIN	SZYNWAŁD 31	-	1	2	48	b.gospodarczy	3	238/4	0015	1
1096	ŁASIN	SZYNWAŁD 31	-	1	2	360	b.gospodarczy	3	238/4	0015	1
1097	ŁASIN	SZYNWAŁD 31	-	1	2	130	b.gospodarczy	3	238/4	0015	1
1098	ŁASIN	SZYNWAŁD 31	-	1	2	100	b.gospodarczy	3	238/4	0015	1
1099	ŁASIN	SZYNWAŁD 31	-	1	2	200	b.gospodarczy	3	238/4	0015	1
1100	ŁASIN	SZYNWAŁD 32	-	1	2	162	b.gospodarczy	3	204/1	0015	1
1101	ŁASIN	SZYNWAŁD 32	-	1	2	288	b.gospodarczy	3	204/1	0015	1
1102	ŁASIN	SZYNWAŁD 32	-	1	2	228	Inne	3	204/1	0015	1
1103	ŁASIN	SZYNWAŁD 32	-	1	2	150	b.mieszkalny	3	204/1	0015	1
1104	ŁASIN	SZYNWAŁD 34	-	1	2	200	b.mieszkalny	2	184/1	0015	1
1105	ŁASIN	SZYNWAŁD 34	-	1	2	180	b.mieszkalny	2	184/1	0015	1
1106	ŁASIN	SZYNWAŁD 38	-	1	2	130	b.mieszkalny	3	171	0015	1
1107	ŁASIN	SZYNWAŁD 38	-	1	2	288	b.gospodarczy	3	171	0015	1
1108	ŁASIN	SZYNWAŁD 38	-	1	2	80	b.gospodarczy	3	171	0015	1

Program usuwania wyrobów zawierających azbest z terenu Gminy Łasin

1109	ŁASIN	SZYNWAŁD 39	-	1	2	25	inne	3	190	0015	1
1110	ŁASIN	SZYNWAŁD 39	-	1	2	40	inne	3	190	0015	1
1111	ŁASIN	SZYNWAŁD 39	-	1	2	280	inne	3	190	0015	1
1112	ŁASIN	SZYNWAŁD 39	-	1	2	220	inne	3	190	0015	1
1113	ŁASIN	SZYNWAŁD 39	-	1	2	190	b.gospodarczy	3	190	0015	1
1114	ŁASIN	SZYNWAŁD 39	-	1	2	170	b.mieszkalny	3	190	0015	1
1115	ŁASIN	SZYNWAŁD 41	-	1	2	300	b.gospodarczy	3	193 194	0015	1
1116	ŁASIN	SZYNWAŁD 41	-	1	2	450	b.gospodarczy	3	193 194	0015	1
1117	ŁASIN	SZYNWAŁD 41	-	1	2	300	b.gospodarczy	3	193 194	0015	1
1118	ŁASIN	SZYNWAŁD 45/2	-	1	2	120	b.mieszkalny	3	158	0015	1
1119	ŁASIN	SZYNWAŁD 45/2	-	1	2	75	Inne	3	158	0015	1
1120	ŁASIN	SZYNWAŁD 46	-	1	2	8	inne	3	144/1	0015	1
1121	ŁASIN	SZYNWAŁD 47	-	1	2	350	b.mieszkalny	3	136/12	0015	1
1123	ŁASIN	SZYNWAŁD 47	-	1	2	15	Inne	3	136/12	0015	1
1124	ŁASIN	SZYNWAŁD 49	-	1	2	160	b.gospodarczy	3	134	0015	1
1125	ŁASIN	SZYNWAŁD 49	-	1	2	180	b.mieszkalny	3	134	0015	1
1126	ŁASIN	SZYNWAŁD 49	-	1	2	60	Inne	3	134	0015	1
1127	ŁASIN	SZYNWAŁD 49	-	1	2	30	Inne	3	134	0015	1
1128	ŁASIN	SZYNWAŁD 49	-	1	2	10	Inne	3	134	0015	1
1129	ŁASIN	SZYNWAŁD 50	-	1	2	120	inne	3	132	0015	1
1130	ŁASIN	SZYNWAŁD 51	-	1	2	160	b.mieszkalny	2	131	0015	1
1131	ŁASIN	SZYNWAŁD 51	-	1	2	10	inne	2	131	0015	1
1132	ŁASIN	SZYNWAŁD 51	-	1	2	15	inne	2	131	0015	1
1133	ŁASIN	SZYNWAŁD 51	-	1	2	15	inne	2	131	0015	1

Program usuwania wyrobów zawierających azbest z terenu Gminy Łasin

1134	ŁASIN	SZYNWAŁD 53	-	1	2	730	b.gospodarczy	3	125	0015	1
1135	ŁASIN	SZYNWAŁD 53	-	1	2	40	inne	3	125	0015	1
1136	ŁASIN	SZYNWAŁD 53	-	1	2	60	Inne	3	125	0015	1
1137	ŁASIN	SZYNWAŁD 54	-	1	2	50	inne	3	79	0015	1
1138	ŁASIN	SZYNWAŁD 54	-	1	2	60	inne	3	79	0015	1
1139	ŁASIN	SZYNWAŁD 54	-	1	2	90	inne	3	79	0015	1
1140	ŁASIN	SZYNWAŁD 54	-	1	2	220	b.gospodarczy	3	79	0015	1
1141	ŁASIN	SZYNWAŁD 55	-	1	2	35	inne	3	73/1 73/2	0015	1
1142	ŁASIN	SZYNWAŁD 55	-	1	2	60	inne	3	73/1 73/2	0015	1
1143	ŁASIN	SZYNWAŁD 55	-	1	2	260	b.gospodarczy	3	73/1 73/2	0015	1
1144	ŁASIN	SZYNWAŁD 57	-	1	2	360	b.gospodarczy	3	69/2	0015	1
1145	ŁASIN	SZYNWAŁD 57	-	1	2	75	b.gospodarczy	3	69/2	0015	1
1146	ŁASIN	SZYNWAŁD 57	-	1	2	20	Inne	3	69/2	0015	1
1147	ŁASIN	SZYNWAŁD 57	-	1	2	160	b.mieszkalny	3	69/2	0015	1
1148	ŁASIN	SZYNWAŁD 59	-	1	2	144	b.mieszkalny	3	51	0015	1
1149	ŁASIN	SZYNWAŁD 59	-	1	2	390	b.gospodarczy	3	51	0015	1
1150	ŁASIN	SZYNWAŁD 59	-	1	2	30	b.gospodarczy	3	51	0015	1
1151	ŁASIN	SZYNWAŁD 60	-	1	2	360	b.gospodarczy	3	49 50/1	0015	1
1152	ŁASIN	SZYNWAŁD 60	-	1	2	300	b.gospodarczy	3	49 50/1	0015	1
1153	ŁASIN	SZYNWAŁD 60	-	1	2	240	b.gospodarczy	3	49 50/1	0015	1
1154	ŁASIN	SZYNWAŁD 60	-	1	2	140	b.gospodarczy	3	49 50/1	0015	1
1155	ŁASIN	SZYNWAŁD 61	-	1	2	140	Inne	3	70/1	0015	1
1156	ŁASIN	SZYNWAŁD 62	-	1	2	424	b.gospodarczy	3	70/2	0015	1

Program usuwania wyrobów zawierających azbest z terenu Gminy Łasin

1157	ŁASIN	SZYNWAŁD 62	-	1	2	175	b.gospodarczy	3	70/2	0015	1
1158	ŁASIN	SZYNWAŁD 66	-	1	2	150	b.gospodarczy	3	78	0015	1
1159	ŁASIN	SZYNWAŁD 67	-	1	2	200	b.mieszkalny	3	88/2	0015	1
1160	ŁASIN	SZYNWAŁD 69	-	1	2	75	inne	3	80	0015	1
1161	ŁASIN	SZYNWAŁD 77A	-	1	2	105	b.mieszkalny	3	91	0015	1
1162	ŁASIN	ŚWIĘTE	-	1	2	1050	b.przemysłowy	2	7/8	0016	0
1163	ŁASIN	ŚWIĘTE	-	1	2	1050	b.przemysłowy	2	7/8	0016	0
1164	ŁASIN	ŚWIĘTE	-	1	2	1050	b.przemysłowy	2	7/8	0016	0
1165	ŁASIN	ŚWIĘTE 4/1	-	1	2	12	b. gospodarczy	3	7/18	0016	1
1166	ŁASIN	ŚWIĘTE 5	-	1	2	20	b. gospodarczy	3	10/8	0016	1
1167	ŁASIN	ŚWIĘTE 5	-	1	2	32	b. gospodarczy	3	10/8	0016	1
1168	ŁASIN	ŚWIĘTE 5	-	1	2	35	b. gospodarczy	3	10/8	0016	1
1169	ŁASIN	ŚWIĘTE 7	-	1	2	50	b.mieszkalny	3	10/7	0016	1
1170	ŁASIN	ŚWIĘTE 7/2	-	1	2	55	b.mieszkalny	3	10/7	0016	1
1171	ŁASIN	ŚWIĘTE 7/3	-	1	2	20	b.gospodarczy	3	10/7	0016	1
1172	ŁASIN	ŚWIĘTE 7/3	-	1	2	100	b.mieszkalny	3	10/7	0016	1
1173	ŁASIN	ŚWIĘTE 8	-	1	2	60	b. gospodarczy	3	7/16	0016	1
1174	ŁASIN	ŚWIĘTE 8	-	1	2	56	b. gospodarczy	3	7/17	0016	1
1175	ŁASIN	ŚWIĘTE 9/5	-	1	2	16	b.gospodarczy	3	10/6	0016	1
1176	ŁASIN	ŚWIĘTE 9/5	-	1	2	16	b.gospodarczy	3	10/6	0016	1
1177	ŁASIN	ŚWIĘTE 9/5	-	1	2	16	b.gospodarczy	3	10/6	0016	1
1178	ŁASIN	ŚWIĘTE 9/5	-	1	2	16	b.gospodarczy	3	10/6	0016	1
1179	ŁASIN	ŚWIĘTE 9/5	-	1	2	16	b.gospodarczy	3	10/6	0016	1
1180	ŁASIN	ŚWIĘTE 9/5	-	1	2	16	b.gospodarczy	3	10/6	0016	1

Program usuwania wyrobów zawierających azbest z terenu Gminy Łasin

1181	ŁASIN	ŚWIĘTE 9/5	-	1	2	104	b.mieszkalny	3	10/6	0016	1
1182	ŁASIN	ŚWIĘTE 9/6	-	1	2	50	b.mieszkalny	3	10/6	0016	1
1183	ŁASIN	ŚWIĘTE 9/6	-	1	2	20	b.gospodarczy	3	10/6	0016	1
1184	ŁASIN	ŚWIĘTE 10	-	1	2	50	b. gospodarczy	3	7/14	0016	1
1185	ŁASIN	ŚWIĘTE 12	-	1	2	280	b. mieszkalny	3	7/13	0016	1
1186	ŁASIN	ŚWIĘTE 12	-	1	2	56	b. gospodarczy	3	7/13	0016	1
1187	ŁASIN	ŚWIĘTE 14	-	1	2	110	b.mieszkalny	3	7/48	0016	1
1188	ŁASIN	ŚWIĘTE 17	-	1	2	150	b.mieszkalny	3	26	0016	1
1189	ŁASIN	WYBUDOWANIE ŁASIŃSKIE 1	-	1	2	210	b.gospodarczy	3	83/1	0017	1
1190	ŁASIN	WYBUDOWANIE ŁASIŃSKIE 1	-	1	2	200	b.gospodarczy	3	83/1	0017	1
1191	ŁASIN	WYBUDOWANIE ŁASIŃSKIE 1	-	1	2	112	b.gospodarczy	3	83/1	0017	1
1192	ŁASIN	WYBUDOWANIE ŁASIŃSKIE 2	-	1	2	350	b.gospodarczy	3	81/2	0017	1
1193	ŁASIN	WYBUDOWANIE ŁASIŃSKIE 3	-	1	2	370	b.gospodarczy	3	222	0017	1
1194	ŁASIN	WYBUDOWANIE ŁASIŃSKIE 3	-	1	2	50	inne	3	222	0017	1
1195	ŁASIN	WYBUDOWANIE ŁASIŃSKIE 4	-	1	2	110	b.gospodarczy	3	224	0017	1
1196	ŁASIN	WYBUDOWANIE ŁASIŃSKIE 4	-	1	2	420	b.gospodarczy	3	224	0017	1
1197	ŁASIN	WYBUDOWANIE ŁASIŃSKIE 4	-	1	2	72	b.gospodarczy	3	224	0017	1
1198	ŁASIN	WYBUDOWANIE ŁASIŃSKIE 4	-	1	2	110	b.gospodarczy	3	224	0017	1
1199	ŁASIN	WYBUDOWANIE ŁASIŃSKIE 4	-	1	2	120	b.gospodarczy	3	224	0017	1
1200	ŁASIN	WYBUDOWANIE ŁASIŃSKIE 4	-	1	2	100	b.gospodarczy	3	224	0017	1
1201	ŁASIN	WYBUDOWANIE ŁASIŃSKIE 4	-	1	2	190	b.mieszkalny	3	224	0017	1

Program usuwania wyrobów zawierających azbest z terenu Gminy Łasin

1202	ŁASIN	WYBUDOWANIE ŁASIŃSKIE 4	-	1	2	50	b.gospodarczy	3	224	0017	1
1203	ŁASIN	WYBUDOWANIE ŁASIŃSKIE 4	-	1	2	56	b.gospodarczy	3	224	0017	1
1204	ŁASIN	WYBUDOWANIE ŁASIŃSKIE 6	-	1	2	270	b.gospodarczy	3	136	0017	1
1205	ŁASIN	WYBUDOWANIE ŁASIŃSKIE 6	-	1	2	80	b.gospodarczy	3	136	0017	1
1206	ŁASIN	WYBUDOWANIE ŁASIŃSKIE 6	-	1	2	60	b.gospodarczy	3	136	0017	1
1207	ŁASIN	WYBUDOWANIE ŁASIŃSKIE 6	-	1	2	30	b.gospodarczy	3	136	0017	1
1208	ŁASIN	WYBUDOWANIE ŁASIŃSKIE 8	-	1	2	200	b.gospodarczy	3	149/12 149/13	0017	1
1209	ŁASIN	WYBUDOWANIE ŁASIŃSKIE 8	-	1	2	275	b.gospodarczy	3	149/12 149/13	0017	1
1210	ŁASIN	WYBUDOWANIE ŁASIŃSKIE 8	-	1	2	450	b.gospodarczy	3	149/12 149/13	0017	1
1211	ŁASIN	WYBUDOWANIE ŁASIŃSKIE 8	-	1	2	100	b.gospodarczy	3	149/12 149/13	0017	1
1212	ŁASIN	WYBUDOWANIE ŁASIŃSKIE 9	-	1	2	300	b.gospodarczy	3	151/2	0017	1
1213	ŁASIN	WYBUDOWANIE ŁASIŃSKIE 9	-	1	2	174	b.gospodarczy	3	151/2	0017	1
1214	ŁASIN	WYBUDOWANIE ŁASIŃSKIE 11	-	1	2	50	inne	3	134/4	0017	1
1215	ŁASIN	WYBUDOWANIE ŁASIŃSKIE 11	-	1	2	88	inne	3	134/4	0017	1
1216	ŁASIN	WYBUDOWANIE ŁASIŃSKIE 11	-	1	2	140	b.gospodarczy	3	134/4	0017	1
1217	ŁASIN	WYBUDOWANIE ŁASIŃSKIE 11	-	1	2	96	b.mieszkalny	3	134/4	0017	1
1218	ŁASIN	WYBUDOWANIE ŁASIŃSKIE 11	-	1	2	75	inne	3	134/4	0017	1
1219	ŁASIN	WYBUDOWANIE ŁASIŃSKIE 13	-	1	2	200	b.gospodarczy	3	135	0017	1
1220	ŁASIN	WYBUDOWANIE ŁASIŃSKIE 13	-	1	2	180	inne	3	135	0017	1

Program usuwania wyrobów zawierających azbest z terenu Gminy Łasin

1221	ŁASIN	WYBUDOWANIE ŁASIŃSKIE 15	-	1	2	120	b.gospodarczy	3	16	0017	1
1222	ŁASIN	WYBUDOWANIE ŁASIŃSKIE 17	-	1	2	70	inne	3	21/2	0017	1
1223	ŁASIN	WYBUDOWANIE ŁASIŃSKIE 18	-	1	2	160	b.gospodarczy	3	24/1	0017	1
1224	ŁASIN	WYBUDOWANIE ŁASIŃSKIE 18	-	1	2	90	b.gospodarczy	3	24/1	0017	1
1225	ŁASIN	WYBUDOWANIE ŁASIŃSKIE 18	-	1	2	120	b.gospodarczy	3	24/1	0017	1
1226	ŁASIN	WYBUDOWANIE ŁASIŃSKIE 18	-	1	2	20	Inne	3	24/1	0017	1
1227	ŁASIN	WYBUDOWANIE ŁASIŃSKIE 19	-	1	2	210	inne	3	9/1	0017	1
1228	ŁASIN	WYBUDOWANIE ŁASIŃSKIE 19	-	1	2	20	inne	3	9/1	0017	1
1229	ŁASIN	WYBUDOWANIE ŁASIŃSKIE 19	-	1	2	50	inne	3	9/1	0017	1
1230	ŁASIN	WYBUDOWANIE ŁASIŃSKIE 19	-	1	2	40	inne	3	9/1	0017	1
1231	ŁASIN	WYBUDOWANIE ŁASIŃSKIE 19	-	1	2	70	inne	3	9/1	0017	1
1232	ŁASIN	WYBUDOWANIE ŁASIŃSKIE 19	-	1	2	145	b.Gospodarczy	3	9/1	0017	1
1233	ŁASIN	WYBUDOWANIE ŁASIŃSKIE 20	-	1	2	1800	b.gospodarczy	3	8/7	0017	1
1234	ŁASIN	WYBUDOWANIE ŁASIŃSKIE 20	-	1	2	120	B.mieszkalny	3	8/7	0017	1
1235	ŁASIN	WYBUDOWANIE ŁASIŃSKIE 20	-	1	2	100	Inne	3	8/7	0017	1
1236	ŁASIN	WYBUDOWANIE ŁASIŃSKIE 21	-	1	2	35	b.gospodarczy	3	29/1	0017	1
1237	ŁASIN	WYBUDOWANIE ŁASIŃSKIE 21	-	1	2	28	b.gospodarczy	3	29/1	0017	1
1238	ŁASIN	WYBUDOWANIE ŁASIŃSKIE 21	-	1	2	135	b.gospodarczy	3	29/1	0017	1
1239	ŁASIN	WYBUDOWANIE ŁASIŃSKIE 21	-	1	2	64	b.mieszkalny	3	29/1	0017	1

Program usuwania wyrobów zawierających azbest z terenu Gminy Łasin

1240	ŁASIN	WYBUDOWANIE ŁASIŃSKIE 24	-	1	1	800	b.gospodarczy	3	5	0017	1
1241	ŁASIN	WYBUDOWANIE ŁASIŃSKIE 24	-	1	2	280	b.gospodarczy	3	5	0017	1
1242	ŁASIN	WYBUDOWANIE ŁASIŃSKIE 25	-	1	2	150	b.gospodarczy	3	3/1	0017	1
1243	ŁASIN	WYBUDOWANIE ŁASIŃSKIE 25	-	1	2	75	b.gospodarczy	3	3/1	0017	1
1244	ŁASIN	WYBUDOWANIE ŁASIŃSKIE 25	-	1	2	170	b.mieszklany	3	3/1	0017	1
1245	ŁASIN	WYBUDOWANIE ŁASIŃSKIE 27	-	1	2	45	inne	3	114	0017	1
1246	ŁASIN	WYBUDOWANIE ŁASIŃSKIE 28	-	1	2	90	b.gospodarczy	3	263/2	0017	1
1247	ŁASIN	WYBUDOWANIE ŁASIŃSKIE 28	-	1	2	125	b.mieszkalny	3	263/2	0017	1
1248	ŁASIN	WYBUDOWANIE ŁASIŃSKIE 32	-	1	2	475	b.gospodarczy	3	274	0017	1
1249	ŁASIN	WYBUDOWANIE ŁASIŃSKIE 32	-	1	2	325	b.gospodarczy	3	274	0017	1
1250	ŁASIN	WYBUDOWANIE ŁASIŃSKIE 33	-	1	2	360	b.gospodarczy	3	268/2	0017	1
1251	ŁASIN	WYBUDOWANIE ŁASIŃSKIE 33	-	1	2	180	b.mieszkalny	3	268/2	0017	1
1252	ŁASIN	WYBUDOWANIE ŁASIŃSKIE 33	-	1	2	240	b.gospodarczy	3	268/2	0017	1
1253	ŁASIN	WYBUDOWANIE ŁASIŃSKIE 34	-	1	2	20	inne	3	289	0017	1
1254	ŁASIN	WYBUDOWANIE ŁASIŃSKIE 35	-	1	2	120	b.gospodarczy	3	267/2	0017	1
1255	ŁASIN	WYBUDOWANIE ŁASIŃSKIE 35	-	1	2	220	b.gospodarczy	3	267/2	0017	1
1256	ŁASIN	WYBUDOWANIE ŁASIŃSKIE 35	-	1	2	360	b.gospodarczy	3	267/2	0017	1
1257	ŁASIN	WYBUDOWANIE ŁASIŃSKIE 35	-	1	2	250	b.gospodarczy	3	267/2	0017	1
1258	ŁASIN	WYBUDOWANIE ŁASIŃSKIE 35	-	1	2	160	b.gospodarczy	3	267/2	0017	1

Program usuwania wyrobów zawierających azbest z terenu Gminy Łasin

1259	ŁASIN	WYBUDOWANIE ŁASIŃSKIE 37	-	1	2	240	b.gospodarczy	3	127	0017	1
1260	ŁASIN	WYBUDOWANIE ŁASIŃSKIE 37	-	1	2	300	b.gospodarczy	3	127	0017	1
1261	ŁASIN	WYBUDOWANIE ŁASIŃSKIE 37	-	1	2	50	b.gospodarczy	3	127	0017	1
1262	ŁASIN	WYBUDOWANIE ŁASIŃSKIE 37	-	1	2	400	b.gospodarczy	3	127	0017	1
1263	ŁASIN	WYBUDOWANIE ŁASIŃSKIE 39	-	1	2	160	b.gospodarczy	3	262	0017	1
1264	ŁASIN	WYBUDOWANIE ŁASIŃSKIE 39	-	1	2	90	b.gospodarczy	3	262	0017	1
1265	ŁASIN	WYBUDOWANIE ŁASIŃSKIE 39	-	1	2	190	b.gospodarczy	3	262	0017	1
1266	ŁASIN	WYBUDOWANIE ŁASIŃSKIE 39	-	1	2	150	b.gospodarczy	3	262	0017	1
1267	ŁASIN	WYBUDOWANIE ŁASIŃSKIE 41	-	1	2	180	b.gospodarczy	3	282	0017	1
1268	ŁASIN	WYBUDOWANIE ŁASIŃSKIE 41	-	1	2	190	b.gospodarczy	3	282	0017	1
1269	ŁASIN	WYBUDOWANIE ŁASIŃSKIE 41	-	1	2	160	b.mieszklany	3	282	0017	1
1270	ŁASIN	WYBUDOWANIE ŁASIŃSKIE 41	-	1	2	48	Inne	3	282	0017	1
1271	ŁASIN	WYBUDOWANIE ŁASIŃSKIE 43	-	1	2	100	b.mieszkalny	2	284	0017	1
1272	ŁASIN	WYBUDOWANIE ŁASIŃSKIE 43	-	1	2	180	b.gospodarczy	3	284	0017	1
1273	ŁASIN	WYBUDOWANIE ŁASIŃSKIE 44	-	1	2	170	b.mieszklany	3	291	0017	1
1274	ŁASIN	WYBUDOWANIE ŁASIŃSKIE 45	-	1	2	180	b.gospodarczy	3	294	0017	1
1275	ŁASIN	WYBUDOWANIE ŁASIŃSKIE 45	-	1	2	70	b.gospodarczy	3	294	0017	1
1276	ŁASIN	WYBUDOWANIE ŁASIŃSKIE 45	-	1	2	140	b.gospodarczy	3	294	0017	1
1277	ŁASIN	WYBUDOWANIE ŁASIŃSKIE 45	-	1	2	20	inne	3	294	0017	1

Program usuwania wyrobów zawierających azbest z terenu Gminy Łasin

1278	ŁASIN	WYBUDOWANIE ŁASIŃSKIE 46	-	1	2	450	b.gospodarczy	3	295	0017	1
1279	ŁASIN	WYBUDOWANIE ŁASIŃSKIE 46	-	1	2	560	b.gospodarczy	3	295	0017	1
1280	ŁASIN	WYBUDOWANIE ŁASIŃSKIE 48	-	1	2	160	b.gospodarczy	3	305/2	0017	1
1281	ŁASIN	WYBUDOWANIE ŁASIŃSKIE 48	-	1	2	264	b.gospodarczy	3	305/2	0017	1
1282	ŁASIN	WYBUDOWANIE ŁASIŃSKIE 48	-	1	2	270	b.gospodarczy	3	305/2	0017	1
1283	ŁASIN	WYBUDOWANIE ŁASIŃSKIE 48	-	1	2	185	b.gospodarczy	3	305/2 306	0017	1
1284	ŁASIN	WYBUDOWANIE ŁASIŃSKIE 48	-	1	2	165	b.mieszkalny	3	305/2 306	0017	1
1285	ŁASIN	WYBUDOWANIE ŁASIŃSKIE 49	-	1	2	630	b.gospodarczy	3	307	0017	1
1286	ŁASIN	WYBUDOWANIE ŁASIŃSKIE 49	-	1	2	630	b.gospodarczy	3	307	0017	1
1287	ŁASIN	WYBUDOWANIE ŁASIŃSKIE 49	-	1	2	280	b.gospodarczy	3	307	0017	1
1288	ŁASIN	WYBUDOWANIE ŁASIŃSKIE 52	-	1	2	120	b.gospodarczy	3	3/3	0017	1
1289	ŁASIN	WYBUDOWANIE ŁASIŃSKIE 52	-	1	2	350	b.gospodarczy	3	3/3	0017	1
1290	ŁASIN	WYBUDOWANIE ŁASIŃSKIE 53	-	1	2	250	b.gospodarczy	3	202/2	0017	1
1291	ŁASIN	WYBUDOWANIE ŁASIŃSKIE 53	-	1	2	42	inne	3	202/2	0017	1
1292	ŁASIN	WYBUDOWANIE ŁASIŃSKIE 54	-	1	2	300	b.gospodarczy	3	247/2	0017	1
1293	ŁASIN	WYBUDOWANIE ŁASIŃSKIE 54	-	1	2	250	b.gospodarczy	3	247/2	0017	1
1294	ŁASIN	WYBUDOWANIE ŁASIŃSKIE 54	-	1	2	140	b.mieszkalny	3	247/2	0017	1
1295	ŁASIN	WYBUDOWANIE ŁASIŃSKIE 55	-	1	2	170	b. gospodarczy	3	669	0017	1
1296	ŁASIN	WYBUDOWANIE ŁASIŃSKIE 55	-	1	2	540	b. gospodarczy	3	669	0017	1
1297	ŁASIN	WYBUDOWANIE	-	1	2	150	b.gospodarczy	3	252/4	0017	1

Program usuwania wyrobów zawierających azbest z terenu Gminy Łasin

		ŁASIŃSKIE 58									
1298	ŁASIN	WYDRZNO 1	-	1	2	180	b.gospodarczy	3	2/1	0018	1
1299	ŁASIN	WYDRZNO 1	-	1	2	70	b.gospodarczy	3	2/1	0018	1
1300	ŁASIN	WYDRZNO 1	-	1	2	144	b.mieszklany	2	2/1	0018	1
1301	ŁASIN	WYDRZNO 3	-	1	2	140	b.mieszklano gospodarczy	3	66/5	0018	1
1302	ŁASIN	WYDRZNO 4	-	1	2	176	b.mieszklany	3	6/1	0018	1
1303	ŁASIN	WYDRZNO 5	-	1	2	230	b.mieszklany	3	86/5	0018	1
1304	ŁASIN	WYDRZNO 6	-	1	2	140	b.gospodarczy	3	97	0018	1
1305	ŁASIN	WYDRZNO 6	-	1	2	50	b.gospodarczy	3	97	0018	1
1306	ŁASIN	WYDRZNO 6	-	1	2	75	b.gospodarczy	3	97	0018	1
1307	ŁASIN	WYDRZNO 6	-	1	2	20	b.gospodarczy	3	97	0018	1
1308	ŁASIN	WYDRZNO 15	-	1	2	180	b.gospodarczy	3	24/1	0018	1
1309	ŁASIN	WYDRZNO 17	-	1	2	200	b.gospodarczy	3	137/1	0018	1
1310	ŁASIN	WYDRZNO 17	-	1	2	200	b.gospodarczy	3	137/1	0018	1
1311	ŁASIN	WYDRZNO 18	-	1	2	140	b.mieszkalny	3	134/3	0018	1
1312	ŁASIN	WYDRZNO 19	-	1	2	240	b.mieszkalny	3	128/2	0018	1
1313	ŁASIN	WYDRZNO 20	-	1	2	150	b.,mieszkalny	3	132	0018	1
1314	ŁASIN	WYDRZNO 20	-	1	2	200	b.gospodarczy	3	132	0018	1
1315	ŁASIN	WYDRZNO 21	-	1	2	187	b.gospodarczy	3	127/2	0018	1
1316	ŁASIN	WYDRZNO 21	-	1	2	110	b.gospodarczy	3	127/2	0018	1
1317	ŁASIN	WYDRZNO 22	-	1	2	45	b.gospodarczy	3	126/1	0018	1
1318	ŁASIN	WYDRZNO 22	-	1	2	140	b.gospodarczy	3	126/1	0018	1
1319	ŁASIN	WYDRZNO 22	-	1	2	205	b.gospodarczy	3	126/1	0018	1
1320	ŁASIN	WYDRZNO 23	-	1	2	65	b.gospodarczy	3	139/2	0018	1

Program usuwania wyrobów zawierających azbest z terenu Gminy Łasin

1321	ŁASIN	WYDRZNO 23	-	1	2	30	b.gospodarczy	3	139/2	0018	1
1322	ŁASIN	WYDRZNO 23	-	1	2	80	b.gospodarczy	3	139/2	0018	1
1323	ŁASIN	WYDRZNO 23	-	1	2	150	b.mieszkalny	3	139/2	0018	1
1324	ŁASIN	WYDRZNO 24	-	1	2	120	b.mieszkalny	2	376/1	0018	1
1325	ŁASIN	WYDRZNO 24	-	1	2	120	b.gospodarczy	3	376/5	0018	1
1326	ŁASIN	WYDRZNO 25	-	1	2	180	b.mieszkalny	3	120/1	0018	1
1327	ŁASIN	WYDRZNO 26	-	1	2	42	b.mieszkalny	3	148/2	0018	1
1328	ŁASIN	WYDRZNO 27	-	1	2	120	b.gospodarczy	3	100	0018	1
1329	ŁASIN	WYDRZNO 27	-	1	2	200	b.mieszkalny	3	100	0018	1
1330	ŁASIN	WYDRZNO 27	-	1	2	120	b.gospodarczy	3	100	0018	1
1331	ŁASIN	WYDRZNO 28	-	1	2	130	b.gospodarczy	3	98/3	0018	1
1332	ŁASIN	WYDRZNO 29	-	1	2	12	inne	3	94/2	0018	1
1333	ŁASIN	WYDRZNO 29	-	1	2	50	inne	3	94/2	0018	1
1334	ŁASIN	WYDRZNO 30	-	1	2	100	b.gospodarczy	3	93/1	0018	1
1335	ŁASIN	WYDRZNO 31	-	1	2	20	b.gospodarczy	3	107/4	0018	1
1336	ŁASIN	WYDRZNO 31	-	1	2	144	b.mieszkalny	2	107/4	0018	1
1337	ŁASIN	WYDRZNO 34A	-	1	2	180	b.gospodarczy	3	161	0018	1
1338	ŁASIN	WYDRZNO 34A	-	1	2	280	b.gospodarczy	3	161	0018	1
1339	ŁASIN	WYDRZNO 34A	-	1	2	90	b.mieszkalny	3	161	0018	1
1340	ŁASIN	WYDRZNO 35	-	1	2	110	b.mieszkalny	3	274	0018	1
1341	ŁASIN	WYDRZNO 35	-	1	2	80	b.gospodarczy	3	274	0018	1
1342	ŁASIN	WYDRZNO 35	-	1	2	140	b.mieszkalny	3	274	0018	1
1343	ŁASIN	WYDRZNO 35	-	1	2	200	b.gospodarczy	3	274	0018	1
1344	ŁASIN	WYDRZNO 36	-	1	2	120	b.mieszkalny	2	13/9 13/11	0018	1

Program usuwania wyrobów zawierających azbest z terenu Gminy Łasin

1345	ŁASIN	WYDRZNO 36	-	1	2	100	b.mieszklany	2	180/3	0018	1
1346	ŁASIN	WYDRZNO 36	-	1	2	100	b.gospodarczy	3	180/3	0018	1
1347	ŁASIN	WYDRZNO 36	-	1	2	16	Inne	3	180/3	0018	1
1348	ŁASIN	WYDRZNO 37	-	1	2	600	b.gospodarczy	3	171/2 170/2	0018	1
1349	ŁASIN	WYDRZNO 39	-	1	2	150	b.mieszklany	2	8/3	0018	1
1350	ŁASIN	WYDRZNO 39	-	1	2	150	b.gospodarczy	2	8/3	0018	1
1351	ŁASIN	WYDRZNO 40	-	1	2	80	b.gospodarczy	3	22/1	0018	1
1352	ŁASIN	WYDRZNO 44	-	1	2	60	b.gospodarczy	3	159/7	0018	1
1353	ŁASIN	WYDRZNO 44	-	1	2	180	b.gospodarczy	3	159/7	0018	1
1354	ŁASIN	WYDRZNO 44	-	1	2	35	b.gospodarczy	3	159/7	0018	1
1355	ŁASIN	WYDRZNO 44	-	1	2	130	b.mieszkalny	3	159/7	0018	1
1356	ŁASIN	WYDRZNO 47	-	1	2	200	b.mieszkalno gospodarczy	3	109/1	0018	1
1357	ŁASIN	WYDRZNO 50	-	1	2	65	b.,mieszkalny	3	162/2	0018	1
1358	ŁASIN	WYDRZNO 50	-	1	2	140	b.gospodarczy	3	162/2	0018	1
1359	ŁASIN	WYDRZNO 51	-	1	2	40	b.gospodarczy	3	113/5	0018	1
1360	ŁASIN	WYDRZNO 52	-	1	2	140	b.mieszklany	3	115	0018	1
1361	ŁASIN	WYDRZNO 52	-	1	2	10	Inne	3	115	0018	1
1362	ŁASIN	ZAWDA 1	-	1	2	165	b.przemysłowy	3	52/5	0019	0
1363	ŁASIN	ZAWDA 2	-	1	2	140	inne	3	84/1 84/2 84/5	0019	1
1364	ŁASIN	ZAWDA 2	-	1	2	65	inne	3	84/1 84/2 84/5	0019	1
1365	ŁASIN	ZAWDA 2	-	1	2	145	b.gospodarczy	3	84/1 84/2 84/5	0019	1
1366	ŁASIN	ZAWDA 2	-	1	2	150	b.mieszkalny	3	84/1 84/2 84/5	0019	1

Program usuwania wyrobów zawierających azbest z terenu Gminy Łasin

1367	ŁASIN	ZAWDA 3/1	-	1	2	105	b.gospodarczy	3	94/1	0019	1
1368	ŁASIN	ZAWDA 3/1	-	1	2	155	b.gospodarczy	3	94/1	0019	1
1369	ŁASIN	ZAWDA 3/1	-	1	2	65	Inne	3	94/1	0019	1
1370	ŁASIN	ZAWDA 3/2	-	1	2	20	inne	3	94/1	0019	1
1371	ŁASIN	ZAWDA 4/1	-	1	2	255	b.mieszkalny	3	81	0019	1
1372	ŁASIN	ZAWDA 5	-	1	2	25	inne	3	80/4	0019	1
1373	ŁASIN	ZAWDA 6/1	-	1	2	120	b.mieszkalny	3	44/1	0019	1
1374	ŁASIN	ZAWDA 6/2	-	1	2	120	b.mieszkalny	3	44/1	0019	1
1375	ŁASIN	ZAWDA 6/2	-	1	2	90	Inne	3	44/1	0019	1
1376	ŁASIN	ZAWDA 6/2	-	1	2	120	Inne	3	44/1	0019	1
1377	ŁASIN	ZAWDA 7	-	1	2	72	b.mieszkalny	3	42/1	0019	1
1378	ŁASIN	ZAWDA 7	-	1	2	20	inne	3	42/1	0019	1
1379	ŁASIN	ZAWDA 9	-	1	2	200	b.mieszkalny	3	12/1	0019	1
1380	ŁASIN	ZAWDA 11	-	1	2	15	inne	3	11/1	0019	1
1381	ŁASIN	ZAWDA 11	-	1	2	20	inne	3	11/1	0019	1
1382	ŁASIN	ZAWDA 11	-	1	2	120	b.gospodarczy	3	11/1	0019	1
1383	ŁASIN	ZAWDA 11	-	1	2	140	b.mieszkalny	3	11/1	0019	1
1384	ŁASIN	ZAWDA 12	-	1	2	210	b.gospodarczy	3	12	0019	1
1385	ŁASIN	ZAWDA 13	-	1	2	110	b.gospodarczy	3	13/5 13/7	0019	1
1386	ŁASIN	ZAWDA 13	-	1	2	125	b.gospodarczy	3	13/5 13/7	0019	1
1387	ŁASIN	ZAWDA 13	-	1	2	130	b.mieszkalny	3	13/5 13/7	0019	1
1388	ŁASIN	ZAWDA 16	-	1	2	150	b.gospodarczy	3	21/3	0019	1
1389	ŁASIN	ZAWDA 16	-	1	2	208	b.gospodarczy	3	21/3	0019	1
1390	ŁASIN	ZAWDA 18	-	1	2	90	b.mieszkalny	3	28	0019	1

Program usuwania wyrobów zawierających azbest z terenu Gminy Łasin

1391	ŁASIN	ZAWDA 18	-	1	2	120	b.gospodarczy	3	28	0019	1
1392	ŁASIN	ZAWDA 20	-	1	2	200	b.gospodarczy	3	31/32	0019	1
1393	ŁASIN	ZAWDA 20	-	1	2	100	b.mieszkalny	3	31/32	0019	1
1394	ŁASIN	ZAWDA 21	-	1	2	50	inne	3	230	0019	1
1395	ŁASIN	ZAWDA 21	-	1	2	110	inne	3	230	0019	1
1396	ŁASIN	ZAWDA 21	-	1	2	80	inne	3	230	0019	1
1397	ŁASIN	ZAWDA 21	-	1	2	430	b.gospodarczy	3	230	0019	1
1398	ŁASIN	ZAWDA 21	-	1	2	210	b.gospodarczy	3	230	0019	1
1399	ŁASIN	ZAWDA 21	-	1	2	120	b.mieszkalny	3	230	0019	1
1400	ŁASIN	ZAWDA 22	-	1	2	380	b.gospodarczy	3	230	0019	1
1401	ŁASIN	ZAWDA 22	-	1	2	350	b.gospodarczy	3	230	0019	1
1402	ŁASIN	ZAWDA 22	-	1	2	110	Inne	3	230	0019	1
1403	ŁASIN	ZAWDA 24	-	1	2	120	b.gospodarczy	3	35	0019	1
1404	ŁASIN	ZAWDA 24	-	1	2	120	b.gospodarczy	3	35	0019	1
1405	ŁASIN	ZAWDA 24	-	1	2	90	b.mieszkalny	3	35	0019	1
1406	ŁASIN	ZAWDA 31	-	1	2	250	b.gospodarczy	3	91	0019	1
1407	ŁASIN	ZAWDA 32	-	1	2	200	b.gospodarczy	3	204/1	0019	1
1408	ŁASIN	ZAWDA 32	-	1	2	150	b.gospodarczy	3	204/1	0019	1
1409	ŁASIN	ZAWDA 32	-	1	2	20	b.gospodarczy	3	204/1	0019	1
1410	ŁASIN	ZAWDA 32	-	1	2	120	b.mieszkalny	3	204/1	0019	1
1411	ŁASIN	ZAWDA 34	-	1	2	90	b.gospodarczy	3	119	0019	1
1412	ŁASIN	ZAWDA 34	-	1	2	420	b.gospodarczy	3	119	0019	1
1413	ŁASIN	ZAWDA 34	-	1	2	96	b.gospodarczy	3	119	0019	1
1414	ŁASIN	ZAWDA 34	-	1	2	130	b.gospodarczy	3	119	0019	1

Program usuwania wyrobów zawierających azbest z terenu Gminy Łasin

1415	ŁASIN	ZAWDA 34	-	1	2	300	b.gospodarczy	3	119	0019	1
1416	ŁASIN	ZAWDA 34	-	1	2	50	b.gospodarczy	3	119	0019	1
1417	ŁASIN	ZAWDA 34	-	1	2	190	b.mieszkalny	2	119	0019	1
1418	ŁASIN	ZAWDA 34	-	1	2	21	Inne	3	119	0019	1
1419	ŁASIN	ZAWDA 34	-	1	2	10	inne	3	119	0019	1
1420	ŁASIN	ZAWDA 35	-	1	2	350	b.gospodarczy	3	117/1	0019	1
1421	ŁASIN	ZAWDA 35	-	1	2	130	b.gospodarczy	3	117/1	0019	1
1422	ŁASIN	ZAWDA 35	-	1	2	110	b.mieszkalny	3	117/1	0019	1
1423	ŁASIN	ZAWDA 35	-	1	2	20	Inne	3	117/1	0019	1
1424	ŁASIN	ZAWDA 36	-	1	2	80	b.gospodarczy	3	116/2	0019	1
1425	ŁASIN	ZAWDA 36	-	1	2	120	b.mieszkalny	3	116/2	0019	1
1426	ŁASIN	ZAWDA 36	-	1	2	180	b.gospodarczy	3	116/2	0019	1
1427	ŁASIN	ZAWDA 37	-	1	2	80	b.mieszkalny	3	61/2	0019	1
1428	ŁASIN	ZAWDA 39	-	1	2	10	b.mieszkalny	3	76	0019	1
1429	ŁASIN	ZAWDA 39	-	1	2	30	Inne	3	76	0019	1
1430	ŁASIN	ZAWDA 40	-	1	2	15	b.mieszkalny	3	75/1	0019	1
1431	ŁASIN	ZAWDA 40	-	1	2	200	b.gospodarczy	3	75/1	0019	1
1432	ŁASIN	ZAWDA 40	-	1	2	20	Inne	3	75/1	0019	1
1433	ŁASIN	ZAWDA 41	-	1	2	10	inne	3	74	0019	1
1434	ŁASIN	ZAWDA 41	-	1	2	30	inne	3	74	0019	1
1435	ŁASIN	ZAWDA 41	-	1	2	4	inne	3	74	0019	1
1436	ŁASIN	ZAWDA 41	-	1	2	15	inne	3	74	0019	1
1437	ŁASIN	ZAWDA 41	-	1	2	32	inne	3	74	0019	1
1438	ŁASIN	ZAWDA 41	-	1	2	170	b.gospodarczy	3	74	0019	1

Program usuwania wyrobów zawierających azbest z terenu Gminy Łasin

1439	ŁASIN	ZAWDA 41	-	1	2	110	b.gospodarczy	3	74	0019	1
1440	ŁASIN	ZAWDA 42	-	1	2	200	b.gospodarczy	3	73/1	0019	1
1441	ŁASIN	ZAWDA 42	-	1	2	72	b.gospodarczy	3	73/1	0019	1
1442	ŁASIN	ZAWDA 42	-	1	2	30	inne	3	73/1	0019	1
1443	ŁASIN	ZAWDA 43	-	1	2	72	b.mieszkalny	3	72/1	0019	1
1444	ŁASIN	ZAWDA 43	-	1	2	60	Inne	3	72/1	0019	1
1445	ŁASIN	ZAWDA 43	-	1	2	30	inne	3	72/1	0019	1
1446	ŁASIN	ZAWDA 44	-	1	2	72	b.mieszkalny	3	71	0019	1
1447	ŁASIN	ZAWDA 44	-	1	2	35	Inne	3	71	0019	1
1448	ŁASIN	ZAWDA 44	-	3	2	20	Inne	3	71	0019	1
1449	ŁASIN	ZAWDA 45	-	1	2	120	b.mieszkalny	3	70	0019	1
1450	ŁASIN	ZAWDA 45	-	1	2	200	b.gospodarczy	3	70	0019	1
1451	ŁASIN	ZAWDA 45	-	1	2	45	inne	3	70	0019	1
1452	ŁASIN	ZAWDA 48	-	1	2	144	b.gospodarczy	3	88	0019	1
1453	ŁASIN	ZAWDA 48	-	1	2	280	b.mieszkalny	3	88	0019	1
1454	ŁASIN	ZAWDA 48	-	1	2	140	b.gospodarczy	3	88	0019	1
1455	ŁASIN	ZAWDA 48	-	1	2	50	b.gospodarczy	3	88	0019	1
1456	ŁASIN	ZAWDA 48	-	1	2	110	b.mieszkalny	3	88	0019	1
1457	ŁASIN	ZAWDA 48	-	1	2	10	Inne	3	88	0019	1
1458	ŁASIN	ZAWDA 49	-	1	2	242	b.gospodarczy	3	100/2	0019	1
1459	ŁASIN	ZAWDA 49	-	1	2	140	b.mieszkalny	2	100/2	0019	1
1460	ŁASIN	ZAWDA 49	-	1	2	20	inne	3	100/2	0019	1
1461	ŁASIN	ZAWDA 49	-	1	2	84	Inne	3	100/2	0019	1
1462	ŁASIN	ZAWDA 50	-	1	2	110	b.gospodarczy	3	54	0019	1

Program usuwania wyrobów zawierających azbest z terenu Gminy Łasin

1463	ŁASIN	ZAWDA 50	-	1	2	36	b.gospodarczy	3	54	0019	1
1464	ŁASIN	ZAWDA 50	-	1	2	178	b.mieszkalny	3	54	0019	1
1465	ŁASIN	ZAWDA 50	-	1	2	240	b.mieszkalno gospodarczy	3	54	0019	1
1466	ŁASIN	ZAWDA 51	-	1	2	190	b.mieszkalny	3	11/9	0019	1
1467	ŁASIN	ZAWDA 51	-	1	2	170	b.mieszkalny	3	11/9	0019	1
1468	ŁASIN	ZAWDA 52	-	1	2	12	inne	3	158	0019	1
1469	ŁASIN	ZAWDA 52	-	1	2	40	inne	3	158	0019	1
1470	ŁASIN	ZAWDA 52	-	1	2	125	inne	3	158	0019	1
1471	ŁASIN	ZAWDA 52	-	1	2	126	b.gospodarczy	3	158	0019	1
1472	ŁASIN	ZAWDA 55	-	1	2	100	b.mieszkalny	3	45/2	0019	1
1473	ŁASIN	ZAWDA 56	-	1	2	80	b.gospodarczy	3	14	0019	1
1474	ŁASIN	ZAWDA 56	-	1	2	50	b.gospodarczy	3	14	0019	1
1475	ŁASIN	ZAWDA 61	-	1	2	40	inne	3	47/7	0019	1
1476	ŁASIN	ZAWDA 61	-	1	2	30	inne	3	47/7	0019	1
1477	ŁASIN	ZAWDA 61	-	1	2	95	b.gospodarczy	3	47/7	0019	1
1478	ŁASIN	ZAWDA 61	-	1	2	90	b.mieszkalny	3	47/7	0019	1
1479	ŁASIN	ZAWDZKA WOLA 1	-	1	2	208	b.gospodarczy	3	30	0020	1
1480	ŁASIN	ZAWDZKA WOLA 1	-	1	2	170	b.gospodarczy	3	30	0020	1
1481	ŁASIN	ZAWDZKA WOLA 1	-	1	2	60	Inne	3	30	0020	1
1482	ŁASIN	ZAWDZKA WOLA 1	-	1	2	150	b.mieszkalny	3	30	0020	1
1483	ŁASIN	ZAWDZKA WOLA 2	-	1	2	200	b.gospodarczy	3	4/1	0020	1
1484	ŁASIN	ZAWDZKA WOLA 2	-	1	2	155	b.mieszkalny	3	4/1	0020	1
1485	ŁASIN	ZAWDZKA WOLA 6	-	1	2	150	b.gospodarczy	3	5, 13	0020	1
1486	ŁASIN	ZAWDZKA WOLA 6	-	1	2	54	b.gospodarczy	3	5, 13	0020	1

Program usuwania wyrobów zawierających azbest z terenu Gminy Łasin

1487	ŁASIN	ZAWDZKA WOLA 6	-	1	2	90	b.mieszkalny	3	5, 13	0020	1
1488	ŁASIN	ZAWDZKA WOLA 6	-	1	2	50	Inne	3	5, 13	0020	1
1489	ŁASIN	ZAWDZKA WOLA 8	-	1	2	250	b.gospodarczy	3	53	0020	1
1490	ŁASIN	ZAWDZKA WOLA 8	-	1	2	72	inne	3	53	0020	1
1491	ŁASIN	ZAWDZKA WOLA 8	-	1	2	120	b.gospodarczy	3	53	0020	1
1492	ŁASIN	ZAWDZKA WOLA 8	-	1	2	30	inne	3	53	0020	1
1493	ŁASIN	ZAWDZKA WOLA 8	-	1	2	10	Inne	3	53	0020	1
1494	ŁASIN	ZAWDZKA WOLA 9	-	1	2	120	b.gospodarczy	3	65 63	0020	1
1495	ŁASIN	ZAWDZKA WOLA 9	-	1	2	500	b.gospodarczy	3	65 63	0020	1
1496	ŁASIN	ZAWDZKA WOLA 13	-	1	2	120	b.gospodarczy	3	24	0020	1
1497	ŁASIN	ZAWDZKA WOLA 13	-	1	2	64	b.mieszkalny	3	24	0020	1
1498	ŁASIN	ZAWDZKA WOLA 17	-	1	2	100	.b.mieszkalny	3	25/1	0020	1
1499	ŁASIN	ZAWDZKA WOLA 18	-	1	2	160	b.mieszkalny	3	30	0020	1
1500	ŁASIN	ZAWDZKA WOLA 18	-	1	2	50	Inne	3	30	0020	1
1501	ŁASIN	ZAWDZKA WOLA 21	-	1	2	120	b.mieszkalny	2	36	0020	1
1502	ŁASIN	ZAWDZKA WOLA 21	-	1	2	216	b.gospodarczy	3	36	0020	1
1503	ŁASIN	ZAWDZKA WOLA 22	-	1	2	120	b.mieszkalny	3	124	0020	1
1504	ŁASIN	ZAWDZKA WOLA 23	-	1	2	75	inne	3	43	0020	1
1505	ŁASIN	ZAWDZKA WOLA 24	-	1	2	120	b.mieszkalny	3	109	0020	1
1506	ŁASIN	ZAWDZKA WOLA 25	-	1	2	120	b.mieszkalny	3	107 108	0020	1
1507	ŁASIN	ZAWDZKA WOLA 25	-	1	2	35	b.gospodarczy	3	107 108	0020	1
1508	ŁASIN	ZAWDZKA WOLA 27	-	1	2	50	inne	3	100	0020	1
1509	ŁASIN	ZAWDZKA WOLA 27	-	1	2	18	inne	3	100	0020	1
1510	ŁASIN	ZAWDZKA WOLA 27	-	1	2	20	inne	3	100	0020	1

Program usuwania wyrobów zawierających azbest z terenu Gminy Łasin

1511	ŁASIN	ZAWDZKA WOLA 27	-	1	2	96	b.mieszkalny	3	100	0020	1
1512	ŁASIN	ZAWDZKA WOLA 28	-	1	2	120	b.mieszkalny	3	68	0020	1
1513	ŁASIN	ZAWDZKA WOLA 28	-	1	2	20	Inne	3	68	0020	1
1514	ŁASIN	ZAWDZKA WOLA 31	-	1	2	140	b.mieszkalny	3	91	0020	1
1515	ŁASIN	ZAWDZKA WOLA 31	-	1	2	16	Inne	3	91	0020	1
1516	ŁASIN	ZAWDZKA WOLA 31	-	1	2	140	.b.mieszklany	2	91	0020	1
1517	ŁASIN	ZAWDZKA WOLA 31	-	1	2	120	b.gospodarczy	3	91	0020	1
1518	ŁASIN	ZAWDZKA WOLA 32	-	1	2	220	b.gospodarczy	3	68	0020	1
1519	ŁASIN	ZAWDZKA WOLA 32	-	1	2	200	b.gospodarczy	3	68	0020	1
1520	ŁASIN	ZAWDZKA WOLA 32	-	1	2	36	Inne	3	68	0020	1
1521	ŁASIN	ZAWDZKA WOLA 32	-	1	2	80	Inne	3	68	0020	1
1522	ŁASIN	ZAWDZKA WOLA 32	-	1	2	55	Inne	3	68	0020	1
1523	ŁASIN	ZAWDZKA WOLA 33	-	1	2	300	b.mieszkalny	3	78	0020	1
1524	ŁASIN	ZAWDZKA WOLA 33	-	1	2	40	Inne	3	78	0020	1
1525	ŁASIN	ZAWDZKA WOLA 34	-	1	2	100	b.gospodarczy	3	62	0020	1
1526	ŁASIN	ZAWDZKA WOLA 34	-	1	2	180	b.gospodarczy	3	62	0020	1
1527	ŁASIN	ZAWDZKA WOLA 35	-	1	2	400	b.gospodarczy	3	51	0020	1
1528	ŁASIN	ZAWDZKA WOLA 35	-	1	2	90	Inne	3	51	0020	1
1529	ŁASIN	ZAWDZKA WOLA 37	-	1	2	43	b.gospodarczy	3	112	0020	2

Legenda:

Usytuowanie azbestu:

- 1 – dach,
- 2 – ściana,
- 3 – zdeponowan.

Rodzaj wyrobu:

- 1 – płyty cementowo-azbestowe płaskie,
- 2 – płyty cementowo-azbestowe faliste.

Stopień pilności usunięcia materiałów azbestowych:

- 1 – wymiana lub naprawa wymagana bezzwłocznie,
- 2 – ponowna ocena wymagana do 1 roku,
- 3 – ponowna ocena wymagana w terminie do 5 lat.

Właściciel:

- 0 – osoba prawna,
- 1 – osoba fizyczna,
- 2 – osoba prawna – PKP.